Официальный публикатор муниципальных правовых актов, решений сессий Архангельской городской Думы

Городская газета

АРХАНГЕЛЬСК – ГОРОД ВОИНСКОЙ СЛАВЫ

ЕЖЕНЕДЕЛЬНОЕ ИЗДАНИЕ АДМИНИСТРАЦИИ ОБЛАСТНОГО ЦЕНТРА

№ 100 (991), 18 декабря 2020 года

ЛЮДИ И СОБЫТИЯ • ПОЛИТИКА И ЭКОНОМИКА • КУЛЬТУРА И СПОРТ

Точка притяжения

Юбилей: Культурный центр «Северный» отметил свое 75-тилетие

Пандемия внесла свои коррективы, и вместо запланированного изначально широкомасштабного торжества праздник получился кулуарным. Но это нисколько не умаляет славную историю этого учреждения культуры.

ФОТО: ПРЕСС-СЛУЖБА КЦ «СЕВЕРНЫЙ»

В декабре 1945 года, еще до подписания акта приемки здания, в новом клубе состоялся новогодний бал для жителей поселка. Этот праздник и считается днем отсчета его 75-летней истории.

– Сегодня КЦ «Северный» сохранил свою миссию – быть центром культуры. В учреждении проходят семейные праздники, мероприятия для взрослых и детей, молодежи и людей пожилого возраста, торжественные приемы, памятные даты предприятий, организуются городские конкурсы и фестивали, с размахом проводятся массовые гулянья и народные праздники, – отметила начальник управления культуры и молодежной политики **Наталья Зарубина**. – В год здесь проходит около 600 мероприятий, с посещаемостью около ста тысяч человек.

Поздравили любимый центр культуры с юбилейной датой и депутаты округа.

– «Северный» – наша гордость и точка притяжения всех жителей микрорайона, – отметил депутат гордумы **Иван Воронцов**.

ФОТО: ПРЕСС-СЛУЖБА КЦ «СЕВЕРНЫЙ»

ФОТО: ПРЕСС-СЛУЖБА КЦ «СЕВЕРНЫЙ»

Его коллега **Ольга Синицкая** подчеркнула, что все достижения культурного центра – это большой труд профессионального, творческого, креативного и очень дружного коллектива учреждения.

Сегодня здесь работают кружки и коллективы для различных возрастных категорий, в которых ежедневно занимаются творчеством более полутора тысяч человек. Особая гордость учреждения – шесть творческих коллективов, имеющие звания народных и образцовых. Культурный центр «Северный» является одним из наиболее динамично развивающихся учреждений, хотя и находится на отдаленной территории. Здесь появились новые проекты и программы, открылся музей «История поселка Первых пятилеток».

Самая главная проблема «юбиляра» – зданию необходим ремонт. Уже проведена комплексная экспертиза, разработана проектно-сметная документация на капитальный ремонт. Тем не менее, свой юбилей культурный центр тоже встречает во всеоружии: отремонтирован асфальт перед центральным входом, силами учреждения произведен ремонт зрительного и танцевального залов и центрального фойе.

На особом контроле – Майский парк

Повестка дня: На общественном совете при администрации округа Майская Горка были подведены итоги уходящего года и озвучены планы на 2021-й

ФОТО: АДМИНИСТРАЦИЯ ОКРУГА МАЙСКАЯ ГОРКА

Глава округа Алексей Ганущенко проинформировал членов общественного совета о проделанной работе в 2020 году. Шла речь об исполнении бюджета, о содержании территорий общего пользования.

Также **Алексей Ганущенко** рассказал о ремонте тротуаров, своде аварийных деревьев, покосе травы за летний период, вывозе несанкционированных свалок. Особое внимание было уделено содержанию территории Майского парка.

В округе реализуется программа формирования комфортной городской среды. В рамках этого проекта в 2020 году было выполнено благоустройство дворовой территории дома № 11, корпус 1, по улице Папанина.

Как сообщает администрация округа Майская Горка, члены общественного совета высказали свои предложения для включения их в план работы округа на 2021 год.

Хорошая идея

Ребята мастерят игрушки

Школьники активно принимают участие в акции «Юность Архангельска» навстречу Новому году!».

Уже порядка 200 елочных игрушек представлено на конкурс.

Акция проходит уже четвертый год подряд. Традиционно учебные заведения города представляют на конкурс оригинальные работы. Активно принимают участие школы № 1, 8, 11, 17, 23, 26, 27, 77, гимназии № 3, 24, Ломоносовский и Соломбальский Дома детского творчества.

Игрушками победителей будут украшены ели Архангельска.

Уведомление о начале общественных обсуждений (в форме опроса) объекта «Комплекс по обращению с отходами производства и потребления в пос. Соловецкий»

Заказчик «Фонд по сохранению и развитию Соловецкого архипелага» (119002, г. Москва, Смоленский бульвар, д. 26/9, стр. 1, 2. Тел.: +7-495-128-32-37) совместно с администрацией МО «Приморский муниципальный район» извещают общественность и заинтересованных лиц о проведении общественных обсуждений по материалам проектной документации «Комплекс по обращению с отходами производства и потребления в пос. Соловецкий», содержащей оценку воздействия на окружающую среду и технического задания на проведение оценки воздействия на окружающую среду.

Цель хозяйственной деятельности: строительство объекта «Комплекс по обращению с отходами производства и потребления в пос. Соловецкий».

Проектная организация: ООО «ТехноТерра», 190031, г. Санкт-Петербург, наб. р. Фонтанки, д.113, литер А, помещение 17-Н, офис 402, 416, 417, 418. Тел.: +7-812-318-58-58.

Органом, ответственным за проведение общественных обсуждений, является администрация МО «Приморский муниципальный район».

С документацией объекта государственной экологической экспертизы для рассмотрения и подготовки замечаний и предложений можно ознакомиться **с 25 декабря 2020 года по 25 января 2021 года** в сетевом издании «Официальный интернет портал «Вестник Приморского района», в здании Администрации муниципального образования «Приморский муниципальный район» по адресу: 163002, город Архангельск, проспект Ломоносова, д.30, каб. 21 (время работы: пн-чт с 8.30 до 17.00, пт с 8.30 до 15.30, обед с 12.30 до 13.30, тел. 8(8182) 68-36-04 и в здании Администрации МО «Сельское поселение Соловецкое» по адресу: 164070, Архангельская область, посёлок Соловецкий, ул. Заозерная, д. 4, тел: 8(8183)59-03-36. Прием граждан осуществляется при предварительной записи и наличии индивидуальных средств защиты.

Сроки проведения: IV квартал 2020 года – I квартал 2021 года.

Форма общественных обсуждений: опрос, регистрация мнения общественности в электронном виде путем заполнения опросных листов в сетевом издании «Официальный интернет портал «Вестник Приморского района».

Предложения и замечания также принимаются с 26 января по 26 февраля 2021 года.

ГЛАВА МУНИЦИПАЛЬНОГО ОБРАЗОВАНИЯ "ГОРОД АРХАНГЕЛЬСК"

РАСПОРЯЖЕНИЕ

от 9 декабря 2020 г. № 562р

О предоставлении разрешения на отклонение от предельных параметров разрешенного строительства объекта капитального строительства (индивидуальный жилой дом) на земельном участке, расположенном в Соломбальском территориальном округе г.Архангельска на территории КИЗ Лето

В соответствии с Градостроительным кодексом Российской Федерации, Правилам землепользования и застройки городского округа "Город Архангельск", утвержденными постановлением министерства строительства и архитектуры Архангельской области от 29.09.2020 № 68-п:

Предоставить разрешение на отклонение от предельных параметров разрешенного строительства объекта капитального строительства (индивидуальный жилой дом) на земельном участке, площадью 1200 кв.м с кадастровым номером 29:22:020801:17, расположенном в Соломбальском территориальном округе г.Архангельска на территории КИЗ Лето:

установление минимального процента застройки земельного участка 4,5 процента.

Отказать в предоставлении разрешения на отклонение от предельных параметров разрешенного строительства объекта капитального строительства (индивидуальный жилой дом) на земельном участке, площадью 1200 кв.м с кадастровым номером 29:22:020801:17, расположенном в Соломбальском территориальном округе г.Архангельска на территории КИЗ Лето:

уменьшение отступа зданий, строений, сооружений от границ земельного участка с северо-восточной стороны (со стороны земельного участка с кадастровым номером 29:22:020801:16), с северо-западной стороны (со стороны реки) до 3 метров.

Основание отказа:

В связи с несоблюдением требований статьи 16, главы 4, раздела I Правил землепользования и застройки городского округа "Город Архангельск", утвержденных постановлением министерства строительства и архитектуры Архангельской области от 29.09.2020 № 68-п.

Глава муниципального образования
"Город Архангельск" **Д.А. Морев**

ГЛАВА МУНИЦИПАЛЬНОГО ОБРАЗОВАНИЯ "ГОРОД АРХАНГЕЛЬСК"

РАСПОРЯЖЕНИЕ

от 9 декабря 2020 г. № 563р

О предоставлении разрешения на отклонение от предельных параметров разрешенного строительства объекта капитального строительства (индивидуальный жилой дом) на земельном участке, расположенном в Соломбальском территориальном округе г.Архангельска на территории КИЗ Лето

В соответствии с Градостроительным кодексом Российской Федерации, Правилам землепользования и застройки городского округа "Город Архангельск", утвержденными постановления министерства строительства и архитектуры Архангельской области от 29.09.2020 № 68-п:

Предоставить разрешение на отклонение от предельных параметров разрешенного строительства объекта капитального строительства (индивидуальный жилой дом) на земельном участке, площадью 1200 кв.м с кадастровым номером 29:22:020801:280, расположенном в Соломбальском территориальном округе г.Архангельска на территории КИЗ Лето:

установление минимального процента застройки земельного участка 2 процента.

Глава муниципального образования
"Город Архангельск" **Д.А. Морев**

ГЛАВА МУНИЦИПАЛЬНОГО ОБРАЗОВАНИЯ "ГОРОД АРХАНГЕЛЬСК"

РАСПОРЯЖЕНИЕ

от 9 декабря 2020 г. № 564р

Об отказе в предоставлении разрешения на отклонение от предельных параметров разрешенного строительства объекта капитального строительства (административное здание) на земельном участке, расположенном в Ломоносовском территориальном округе г.Архангельска по переулку Банковскому

В соответствии с Градостроительным кодексом Российской Федерации, Правилам землепользования и застройки городского округа "Город Архангельск", утвержденными постановлением министерства строительства и архитектуры Архангельской области от 29.09.2020 № 68-п:

Отказать в предоставлении разрешения на отклонение от предельных параметров разрешенного строительства объекта капитального строительства (административное здание) на земельном участке площадью 347 кв.м с кадастровым номером 29:22:050519:54, расположенном в Ломоносовском территориальном округе г.Архангельска по переулку Банковскому:

уменьшение отступа зданий, строений, сооружений от границ земельного участка с юго-западной стороны до 0 метров.

увеличение количества этажей надземной части здания до 3 этажей.

Основание отказа:

в связи с несоблюдением требований статьи 16, главы 4, раздела I Правил землепользования и застройки городского округа "Город Архангельск", утвержденных постановлением министерства строительства и архитектуры Архангельской области от 29.09.2020 № 68-п, - запрашиваются отклонения от предельных параметров разрешенного строительства, реконструкции объектов капитального строительства не предусмотренные градостроительным регламентом Правил землепользования и застройки городского округа "Город Архангельск", утвержденных постановлением министерства строительства и архитектуры Архангельской области от 29.09.2020 № 68-п;

с нарушением режима использования земель (проектных высотных отметок) в границах зон охраны объектов культурного наследия (памятников истории и культуры) народов Российской Федерации, расположенных на территории исторического центра города Архангельска (Постановление Правительства Архангельской области от 18.11.2014г. № 460-пп "Об утверждении границ зон охраны объектов культурного наследия (памятников истории и культуры) народов Российской Федерации, расположенных на территории исторического центра города Архангельска (в Ломоносовском, Октябрьском и Соломбальском территориальных округах)").

Глава муниципального образования
"Город Архангельск" **Д.А. Морев**

ГЛАВА МУНИЦИПАЛЬНОГО ОБРАЗОВАНИЯ "ГОРОД АРХАНГЕЛЬСК"

РАСПОРЯЖЕНИЕ

от 9 декабря 2020 г. № 565р

Об отказе в предоставлении разрешения на условно разрешенный вид использования земельного участка, расположенного в Октябрьском территориальном округе г.Архангельска по проспекту Дзержинского

В соответствии с Градостроительным кодексом Российской Федерации, приказом Министерства экономического развития Российской Федерации от 01.09.2014 № 540 "Об утверждении классификатора видов разрешенного использования земельных участков", Правилам землепользования и застройки городского округа "Город Архангельск", утвержденными постановлением министерства строительства и архитектуры Архангельской области от 29.09.2020 № 68-п:

Отказать в предоставлении разрешения на условно разрешенный вид использования земельного участка площадью 1662 кв.м с кадастровым номером 29:22:040211:15, расположенного в Октябрьском территориальном округе г.Архангельска по проспекту Дзержинского:

"заправка транспортных средств: размещение автозаправочных станций; размещение магазинов сопутствующей торговли, зданий для организации общественного питания в качестве объектов дорожного сервиса" (код (числовое обозначение) вида разрешенного использования земельного участка по классификатору видов разрешенного использования земельных участков, утвержденному приказом Министерства экономического развития Российской Федерации от 01.09.2014 № 540 "Об утверждении классификатора видов разрешенного использования земельных участков", - 4.9.1.1).

Основание отказа: отсутствие запрашиваемого условно разрешенного вида использования земельного участка в градостроительном регламенте зоны, в которой расположен земельный участок, согласно Правилам землепользования и застройки городского округа "Город Архангельск", утвержденным постановлением министерства строительства и архитектуры Архангельской области от 29.09.2020 № 68-п (с изменениями).

Глава муниципального образования
"Город Архангельск" **Д.А. Морев**

ГЛАВА МУНИЦИПАЛЬНОГО ОБРАЗОВАНИЯ "ГОРОД АРХАНГЕЛЬСК"

РАСПОРЯЖЕНИЕ

от 9 декабря 2020 г. № 566р

О предоставлении разрешения на условно разрешенный вид использования земельного участка, расположенного в Северном территориальном округе г.Архангельска по улице Ларионова С.Н., об утверждении схемы расположения земельного участка

В соответствии с Градостроительным кодексом Российской Федерации, приказом Министерства экономического развития Российской Федерации от 01.09.2014 № 540 "Об утверждении классификатора видов разрешенного использования земельных участков", Правилам землепользования и застройки городского округа "Город Архангельск", утвержденными постановлением министерства строительства и архитектуры Архангельской области от 29.09.2020 № 68-п:

1. Предоставить разрешение на условно разрешенный вид использования земельного участка площадью 304 кв.м в кадастровом квартале 29:22:030604, расположенного в Северном территориальном округе г. Архангельска по улице Ларионова С.Н.:

"ведение огородничества: размещение хозяйственных построек, не являющихся объектами недвижимости, предназначенных для хранения инвентаря и урожая сельскохозяйственных культур" (код (числовое обозначение) вида разрешенного использования земельного участка по классификатору видов разрешенного использования земельных участков, утвержденному приказом Министерства экономического развития Российской Федерации от 01.09.2014 № 540 "Об утверждении классификатора видов разрешенного использования земельных участков", - 13.1).

Отказать в предоставлении разрешения на условно разрешенный вид использования земельного участка площадью 304 кв.м в кадастровом квартале 29:22:030604, расположенного в Северном территориальном округе г. Архангельска по улице Ларионова С.Н.:

"ведение огородничества: осуществление отдыха и (или) выращивания гражданами для собственных нужд сельскохозяйственных культур" (код (числовое обозначение) вида разрешенного использования земельного участка по классификатору видов разрешенного использования земельных участков, утвержденному приказом Министерства экономического развития Российской Федерации от 01.09.2014 № 540 "Об утверждении классификатора видов разрешенного использования земельных участков", - 13.1).

Основание отказа:

В связи с несоблюдением требований статьи 28, главы 5, раздела I Правил землепользования и застройки городского округа "Город Архангельск", утвержденных постановлением министерства строительства и архитектуры Архангельской области от 29.09.2020 № 68-п (с изменениями).

2. Утвердить прилагаемую схему расположения земельного участка площадью 304 кв.м в кадастровом квартале 29:22:030604, расположенного в Северном территориальном округе г. Архангельска по улице Ларионова С.Н., в границах территориальной зоны застройки индивидуальными жилыми домами Ж1 согласно Правилам землепользования и застройки городского округа "Город Архангельск" (категория земель – земли населенных пунктов) с видом разрешенного использования "ведение огородничества: размещение хозяйственных построек, не являющихся объектами недвижимости, предназначенных для хранения инвентаря и урожая сельскохозяйственных культур".

3. Предоставить Заугарову Сергею Геннадьевичу право на обращение без доверенности с заявлением о государственном кадастровом учете образуемого земельного участка.

Глава муниципального образования
"Город Архангельск" **Д.А. Морев**

ГЛАВА МУНИЦИПАЛЬНОГО ОБРАЗОВАНИЯ "ГОРОД АРХАНГЕЛЬСК"

РАСПОРЯЖЕНИЕ

от 9 декабрь 2020 г. № 567р

Об отказе предоставлении разрешения на условно разрешенный вид использования земельного участка, расположенного в Ломоносовском территориальном округе г. Архангельска по улице Павла Усова, в утверждении схемы расположения земельного участка

В соответствии с Градостроительным кодексом Российской Федерации, приказом Министерства экономического развития Российской Федерации от 01.09.2014 № 540 "Об утверждении классификатора видов разрешенного использования земельных участков", Правилам землепользования и застройки городского округа "Город Архангельск", утвержденными постановлением министерства строительства и архитектуры Архангельской области от 29.09.2020 № 68-п:

1. Отказать в предоставлении разрешения на условно разрешенный вид использования земельного участка в кадастровом квартале 29:22:050401 площадью 1537 кв.м, расположенного в Ломоносовском территориальном округе г.Архангельска по улице Павла Усова:

"хранение автотранспорта: размещение отдельно стоящих и пристроенных гаражей, в том числе подземных, предназначенных для хранения автотранспорта, в том числе с разделением на машино-места, за исключением гаражей, размещение которых предусмотрено содержанием вида разрешенного использования с кодом 4.9 Классификатора" (код (числовое обозначение) вида разрешенного использования земельного участка по классификатору видов разрешенного использования земельных участков, утвержденному приказом Министерства экономического развития Российской Федерации от 01.09.2014 № 540 "Об утверждении классификатора видов разрешенного использования земельных участков", - 2.7.1).

Основание отказа: отсутствие запрашиваемого условно разрешенного вида использования земельного участка в градостроительном регламенте зоны, в которой расположен земельный участок, согласно Правилам землепользования и застройки городского округа "Город Архангельск", утвержденным постановлением министерства строительства и архитектуры Архангельской области от 29.09.2020 № 68-п (с изменениями).

2. Отказать в утверждении прилагаемой схемы расположения земельного участка в кадастровом квартале 29:22:050401 площадью 1537 кв.м, расположенного в Ломоносовском территориальном округе г.Архангельска по улице Павла Усова, в границах производственной территориальной зоны П1 согласно Правилам землепользования и застройки городского округа "Город Архангельск" (категория земель – земли населенных пунктов) с видом разрешенного использования "хранение автотранспорта: размещение отдельно стоящих и пристроенных гаражей, в том числе подземных, предназначенных для хранения автотранспорта, в том числе с разделением на машино-места, за исключением гаражей, размещение которых предусмотрено содержанием вида разрешенного использования с кодом 4.9 Классификатора".

Глава муниципального образования
"Город Архангельск" **Д.А. Морев**

**ГЛАВА МУНИЦИПАЛЬНОГО ОБРАЗОВАНИЯ
"ГОРОД АРХАНГЕЛЬСК"**

РАСПОРЯЖЕНИЕ

от 9 декабря 2020 г. № 568р

Об отказе в предоставлении разрешения на отклонение от предельных параметров реконструкции объекта капитального строительства (индивидуальный жилой дом) на земельном участке, расположенном в Маймаксанском территориальном округе г.Архангельска по улице Кольцевой

В соответствии с Градостроительным кодексом Российской Федерации, Правилам землепользования и застройки городского округа "Город Архангельск", утвержденными постановлением министерства строительства и архитектуры Архангельской области от 29.09.2020 № 68-п:

Отказать в предоставлении разрешения на отклонение от предельных параметров реконструкции объекта капитального строительства (индивидуальный жилой дом) на земельном участке площадью 1229 кв.м с кадастровым номером 29:22:011309:31, расположенном в Маймаксанском территориальном округе г.Архангельска по улице Кольцевой:

уменьшение отступа зданий, строений сооружений от границ земельного участка с южной стороны до 2,4 метра.

Основание отказа:

В связи с несоблюдением требований статьи 16, главы 4, раздела I Правил землепользования и застройки городского округа "Город Архангельск", утвержденных постановлением министерства строительства и архитектуры Архангельской области от 29.09.2020 № 68-п.

**Глава муниципального образования
"Город Архангельск" Д.А. Морев**

**ГЛАВА МУНИЦИПАЛЬНОГО ОБРАЗОВАНИЯ
"ГОРОД АРХАНГЕЛЬСК"**

РАСПОРЯЖЕНИЕ

от 9 декабря 2020 г. № 569р

О предоставлении разрешения на условно разрешенный вид использования земельного участка, расположенного в Северном территориальном округе г.Архангельска по 5-ой линии

В соответствии с Градостроительным кодексом Российской Федерации, приказом Министерства экономического развития Российской Федерации от 01.09.2014 № 540 "Об утверждении классификатора видов разрешенного использования земельных участков", Правилам землепользования и застройки городского округа "Город Архангельск", утвержденными постановлением министерства строительства и архитектуры Архангельской области от 29.09.2020 № 68-п:

Предоставить разрешение на условно разрешенный вид использования земельного участка площадью 112 кв.м с кадастровым номером 29:22:030604:513, расположенного в Северном территориальном округе г.Архангельска по 5-ой линии:

"ведение огородничества: осуществление отдыха и (или) выращивания гражданами для собственных нужд сельскохозяйственных культур" (код (числовое обозначение) вида разрешенного использования земельного участка по классификатору видов разрешенного использования земельных участков, утвержденному приказом Министерства экономического развития Российской Федерации от 01.09.2014 № 540 "Об утверждении классификатора видов разрешенного использования земельных участков", - 13.1).

Отказать в предоставлении разрешения на условно разрешенный вид использования земельного участка площадью 112 кв.м с кадастровым номером 29:22:030604:513, расположенного в Северном территориальном округе г.Архангельска по 5-ой линии:

"ведение огородничества: размещение хозяйственных построек, не являющихся объектами недвижимости, предназначенных для хранения инвентаря и урожая сельскохозяйственных культур" (код (числовое обозначение) вида разрешенного использования земельного участка по классификатору видов разрешенного использования земельных участков, утвержденному приказом Министерства экономического развития Российской Федерации от 01.09.2014 № 540 "Об утверждении классификатора видов разрешенного использования земельных участков", - 13.1).

Основание отказа:

В связи с размещением земельного участка в зоне с особыми условиями; не соблюдением требований постановления Правительства РФ от 24.02.2009 № 160 (с изменениями) "О порядке установления охранных зон объектов электросетевого хозяйства и особых условий использования земельных участков, расположенных в границах таких зон" (вместе с "Правилами установления охранных зон объектов электросетевого хозяйства и особых условий использования земельных участков, расположенных в границах таких зон"),

**Глава муниципального образования
"Город Архангельск" Д.А. Морев**

**ГЛАВА МУНИЦИПАЛЬНОГО ОБРАЗОВАНИЯ
"ГОРОД АРХАНГЕЛЬСК"**

РАСПОРЯЖЕНИЕ

от 9 декабря 2020 г. № 570р

Об отказе в предоставлении разрешения на условно разрешенный вид использования земельного участка, расположенного в Маймаксанском территориальном округе г.Архангельска по улице Кольцевой, в утверждении схемы расположения земельного участка

В соответствии с Градостроительным кодексом Российской Федерации, приказом Министерства экономического развития Российской Федерации от 01.09.2014 № 540 "Об утверждении классификатора видов разрешенного использования земельных участков", Правилам землепользования и застройки городского округа "Город Архангельск", утвержденными постановлением министерства строительства и архитектуры Архангельской области от 29.09.2020 № 68-п:

1. Отказать в предоставлении разрешения на условно разрешенный вид использования земельного участка площадью 163 кв.м в кадастровом квартале 29:22:011308, расположенного в Маймаксанском территориальном округе г. Архангельска по улице Кольцевой:

"ведение огородничества: размещение хозяйственных построек, не являющихся объектами недвижимости, предназначенных для хранения инвентаря и урожая сельскохозяйственных культур" (код (числовое обозначение) вида разрешенного использования земельного участка по классификатору видов разрешенного использования земельных участков, утвержденному приказом Министерства экономического развития Российской Федерации от 01.09.2014 № 540 "Об утверждении классификатора видов разрешенного использования земельных участков", - 13.1).

Основание отказа: отсутствие запрашиваемого условно разрешенного вида использования земельного участка в градостроительном регламенте зоны, в которой расположен земельный участок, согласно Правилам землепользования и застройки городского округа "Город Архангельск", утвержденным постановлением министерства строительства и архитектуры Архангельской области от 29.09.2020 № 68-п (с изменениями).

2. Отказать в утверждении прилагаемой схемы расположения земельного участка площадью 163 кв.м в кадастровом квартале 29:22:011308, расположенного в Маймаксанском территориальном округе г. Архангельска по улице Кольцевой, в границах территориальной зоны озелененных территорий специального назначения Пл1 согласно Правилам землепользования и застройки городского округа "Город Архангельск" (категория земель – земли населенных пунктов) с видом разрешенного использования "ведение огородничества: размещение хозяйственных построек, не являющихся объектами недвижимости, предназначенных для хранения инвентаря и урожая сельскохозяйственных культур".

**Глава муниципального образования
"Город Архангельск" Д.А. Морев**

**ГЛАВА МУНИЦИПАЛЬНОГО ОБРАЗОВАНИЯ
"ГОРОД АРХАНГЕЛЬСК"**

РАСПОРЯЖЕНИЕ

от 9 декабря 2020 г. № 571р

О предоставлении разрешения на условно разрешенный вид использования земельных участков, расположенных в г. Архангельске, об утверждении схем расположения земельных участков

В соответствии с Градостроительным кодексом Российской Федерации, приказом Министерства экономического развития Российской Федерации от 01.09.2014 № 540 "Об утверждении классификатора видов разрешенного использования земельных участков", Правилам землепользования и застройки городского округа "Город Архангельск", утвержденными постановлением министерства строительства и архитектуры Архангельской области от 29.09.2020 № 68-п:

1. Предоставить разрешение на условно разрешенный вид использования земельных участков:

в кадастровом квартале 29:22:012004 площадью 1584 кв.м, расположенного в Маймаксанском территориальном округе г.Архангельска по улице Театральной, 55;

в кадастровом квартале 29:22:050106 площадью 1105 кв.м, расположенного в Ломоносовском территориальном округе г.Архангельска по улице Г. Суфтина, 27;

в кадастровом квартале 29:22:050107 площадью 1248 кв.м, расположенного в Ломоносовском территориальном округе г.Архангельска по улице Шабалина А.О., д. 23, корп. 2;

в кадастровом квартале 29:22:060416 площадью 1398 кв.м, расположенного в территориальном округе Майская горка г.Архангельска по улице Республиканской, 13;

в кадастровом квартале 29:22:050107 площадью 822 кв.м, расположенного в Ломоносовском территориальном округе г.Архангельска по улице Шабалина А.О., 23;

в кадастровом квартале 29:22:073006 площадью 929 кв.м, расположенного в территориальном округе Варавино-Фактория г.Архангельска по проспекту Ленинградскому, 384, корп. 2;

"малоэтажная многоквартирная жилая застройка: размещение малоэтажных многоквартирных домов (многоквартирные дома высотой до 4 этажей, включая мансардный); обустройство спортивных и детских площадок, площадок для отдыха; размещение объектов обслуживания жилой застройки во встроенных, пристроенных и встроенно-пристроенных помещениях малоэтажного многоквартирного дома, если общая площадь таких помещений в малоэтажном многоквартирном доме не составляет более 15% общей площади помещений дома" (код (числовое обозначение) вида разрешенного использования земельного участка по классификатору видов разрешенного использования земельных участков, утвержденному приказом Министерства экономического развития Российской Федерации от 01.09.2014 № 540 "Об утверждении классификатора видов разрешенного использования земельных участков", - 2.1.1).

Отказать в предоставлении разрешения на условно разрешенный вид использования земельных участков:

в кадастровом квартале 29:22:022518 площадью 1161 кв.м, расположенного в Соломбальском территориальном округе г.Архангельска по улице Советской, 53;

в кадастровом квартале 29:22:070202 площадью 893 кв.м, расположенного в территориальном округе Варавино-Фактория г. Архангельска по улице Холмогорской, 35

"малоэтажная многоквартирная жилая застройка: размещение малоэтажных многоквартирных домов (многоквартирные дома высотой до 4 этажей, включая мансардный); обустройство спортивных и детских площадок, площадок для отдыха; размещение объектов обслуживания жилой застройки во встроенных, пристроенных и встроенно-пристроенных помещениях малоэтажного многоквартирного дома, если общая площадь таких помещений в малоэтажном многоквартирном доме не составляет более 15% общей площади помещений дома" (код (числовое обозначение) вида разрешенного использования земельного участка по классификатору видов разрешенного использования земельных участков, утвержденному приказом Министерства экономического развития Российской Федерации от 01.09.2014 № 540 "Об утверждении классификатора видов разрешенного использования земельных участков", - 2.1.1).

Основание отказа: отсутствие запрашиваемого условно разрешенного вида использования земельного участка в градостроительном регламенте зоны, в которой расположен земельный участок, согласно Правилам землепользования и застройки городского округа "Город Архангельск", утвержденным постановлением министерства строительства и архитектуры Архангельской области от 29.09.2020 № 68-п (с изменениями).

Отказать в предоставлении разрешения на условно разрешенный вид использования земельных участков:

в кадастровом квартале 29:22:071401 площадью 2739 кв.м, расположенного в территориальном округе Варавино-Фактория г.Архангельска по улице Шкулева, 10;

в кадастровом квартале 29:22:070202 площадью 947 кв.м, расположенного в территориальном округе Варавино-Фактория г.Архангельска по улице Холмогорской, 35, корп. 4,

в кадастровом квартале 29:22:071109 площадью 1603 кв.м, расположенного в территориальном округе Варавино-Фактория г.Архангельска по проспекту Ленинградскому, 319

"малоэтажная многоквартирная жилая застройка: размещение малоэтажных многоквартирных домов (многоквартирные дома высотой до 4 этажей, включая мансардный); обустройство спортивных и детских площадок, площадок для отдыха; размещение объектов обслуживания жилой застройки во встроенных, пристроенных и встроенно-пристроенных помещениях малоэтажного многоквартирного дома, если общая площадь таких помещений в малоэтажном многоквартирном доме не составляет более 15% общей площади помещений дома" (код (числовое обозначение) вида разрешенного использования земельного участка по классификатору видов разрешенного использования земельных участков, утвержденному приказом Министерства экономического развития Российской Федерации от 01.09.2014 № 540 "Об утверждении классификатора видов разрешенного использования земельных участков", - 2.1.1).

Основание отказа: запрашиваемый вид разрешенного использования земельного участка в градостроительном регламенте зоны, в которой расположен земельный участок, согласно Правилам землепользования и застройки городского округа "Город Архангельск", утвержденным постановлением министерства строительства и архитектуры Архангельской области от 29.09.2020 № 68-п (с изменениями), отнесен к основным видам разрешенного использования земельных участков.

2. Утвердить прилагаемые схемы расположения земельных участков:

в кадастровом квартале 29:22:012004 площадью 1584 кв.м, расположенного в Маймаксанском территориальном округе г.Архангельска по улице Театральной, 55, в границах территориальной зоны застройки среднеэтажными жилыми домами Ж3 согласно Правилам землепользования и застройки городского округа "Город Архангельск" (категория земель – земли населенных пунктов);

в кадастровом квартале 29:22:050106 площадью 1105 кв.м, расположенного в Ломоносовском территориальном округе г.Архангельска по улице Г. Суфтина, 27, в границах территориальной зоны застройки многоэтажными жилыми домами Ж4 согласно Правилам землепользования и застройки городского округа "Город Архангельск" (категория земель – земли населенных пунктов);

в кадастровом квартале 29:22:050107 площадью 1248 кв.м, расположенного в Ломоносовском территориальном округе г.Архангельска по улице Шабалина А.О., д. 23, корп. 2, в границах территориальной зоны застройки многоэтажными жилыми домами Ж4 согласно Правилам землепользования и застройки городского округа "Город Архангельск" (категория земель – земли населенных пунктов);

в кадастровом квартале 29:22:060416 площадью 1398 кв.м, расположенного в территориальном округе Майская горка г.Архангельска по улице Республиканской, 13, в границах территориальной зоны застройки многоэтажными жилыми домами Ж4 согласно Правилам землепользования и застройки городского округа "Город Архангельск" (категория земель – земли населенных пунктов);

в кадастровом квартале 29:22:050107 площадью 822 кв.м, расположенного в Ломоносовском территориальном округе г.Архангельска по улице Шабалина А.О., 23, в границах территориальной зоны Зона застройки многоэтажными жилыми домами Ж4 согласно Правилам землепользования и застройки городского округа "Город Архангельск" (категория земель – земли населенных пунктов);

в кадастровом квартале 29:22:073006 площадью 929 кв.м, расположенного в территориальном округе Варавино-Фактория г.Архангельска по проспекту Ленинградскому, 384, корп. 2, в границах многофункциональной общественно-деловой территориальной зоны О1 согласно Правилам землепользования и застройки городского округа "Город Архангельск" (категория земель – земли населенных пунктов);

с видом разрешенного использования "малоэтажная многоквартирная жилая застройка: размещение малоэтажных многоквартирных домов (многоквартирные дома высотой до 4 этажей, включая мансардный); обустройство спортивных и детских площадок, площадок для отдыха; размещение объектов обслуживания жилой застройки во встроенных, пристроенных и встроенно-пристроенных помещениях малоэтажного многоквартирного дома, если общая площадь таких помещений в малоэтажном многоквартирном доме не составляет более 15% общей площади помещений дома".

Отказать в утверждении схем расположения земельных участков:

в кадастровом квартале 29:22:022518 площадью 1161 кв.м, расположенного в Соломбальском территориальном округе г.Архангельска по улице Советской, 53, в границах территориальной зоны транспортной инфраструктуры Т согласно Правилам землепользования и застройки городского округа "Город Архангельск" (категория земель – земли населенных пунктов);

в кадастровом квартале 29:22:070202 площадью 893 кв.м, расположенного в территориальном округе Варавино-Фактория г. Архангельска по улице Холмогорской, 35 в границах территориальной зоны транспортной инфраструктуры Т согласно Правилам землепользования и застройки городского округа "Город Архангельск" (категория земель – земли населенных пунктов);

в кадастровом квартале 29:22:071401 площадью 2739 кв.м, расположенного в территориальном округе Варавино-Фактория г.Архангельска по улице Шкулева, 10 в границах территориальной зоны застройки малоэтажными жилыми домами Ж2 согласно Правилам землепользования и застройки городского округа "Город Архангельск" (категория земель – земли населенных пунктов);

в кадастровом квартале 29:22:070202 площадью 947 кв.м, расположенного в территориальном округе Варавино-Фактория г.Архангельска по улице Холмогорской, 35, корп. 4 в границах территориальной зоны смешанной и общественно-деловой застройки О1-1 согласно Правилам землепользования и застройки городского округа "Город Архангельск" (категория земель – земли населенных пунктов);

в кадастровом квартале 29:22:071109 площадью 1603 кв.м, расположенного в территориальном округе Варавино-Фактория г.Архангельска по проспекту Ленинградскому, 319 в границах территориальной зоны застройки малоэтажными жилыми домами Ж2 согласно Правилам землепользования и застройки городского округа "Город Архангельск" (категория земель – земли населенных пунктов)

с видом разрешенного использования "малоэтажная многоквартирная жилая застройка: размещение малоэтажных многоквартирных домов (многоквартирные дома высотой до 4 этажей, включая мансардный); обустройство спортивных и детских площадок, площадок для отдыха; размещение объектов обслуживания жилой застройки во встроенных, пристроенных и встроенно-пристроенных помещениях малоэтажного многоквартирного дома, если общая площадь таких помещений в малоэтажном многоквартирном доме не составляет более 15% общей площади помещений дома".

**Глава муниципального образования
"Город Архангельск" Д.А. Морев**



ГЛАВА МУНИЦИПАЛЬНОГО ОБРАЗОВАНИЯ
"ГОРОД АРХАНГЕЛЬСК"

РАСПОРЯЖЕНИЕ

от 9 декабря 2020 г. № 572р

Об отказе в предоставлении разрешения на отклонение от предельных параметров разрешенного строительства объекта капитального строительства (магазин с помещениями делового назначения) на земельном участке, расположенном в территориальном округе Майская горка г.Архангельска по улице Дружбы

В соответствии с Градостроительным кодексом Российской Федерации, Правилам землепользования и застройки городского округа "Город Архангельск", утвержденными постановлением министерства строительства и архитектуры Архангельской области от 29.09.2020 № 68-п:

Отказать в предоставлении разрешения на отклонение от предельных параметров разрешенного строительства объекта капитального строительства (магазин с помещениями делового назначения) на земельном участке площадью 835 кв.м с кадастровым номером 29:22:060703:78, расположенном в территориальном округе Майская горка г.Архангельска по улице Дружбы:

размещение объекта капитального строительства (магазин с помещениями делового назначения) отдельно стоящим объектом капитального строительства;

увеличение максимального процента застройки в границах земельного участка до 63 процентов;

уменьшение отступа зданий, строений, сооружений от границ земельного участка:

со стороны дома № 18 по улице Дружбы – до 0 метров,

со стороны улицы Лермонтова – до 1 метра,

со стороны улицы Дружбы - до 2,9 метра,

со стороны дома № 14 по улице Дружбы до 2,9 метра;

уменьшение минимального количества машино-мест для хранения индивидуального транспорта до 6 машино-мест;

размещение 6 машино-мест для хранения индивидуального транспорта за пределами земельного участка (со стороны дома № 14 по улице Дружбы);

уменьшение доли озелененной территории земельного участка до 11 процентов.

Основание отказа:

В связи с несоблюдением требований статей 16, 17 главы 4, раздела I Правил землепользования и застройки городского округа "Город Архангельск", утвержденных постановлением министерства строительства и архитектуры Архангельской области от 29.09.2020 № 68-п;

несоответствием проекту планировки района "Майская горка" муниципального образования "Город Архангельск", утвержденному распоряжением мэра города Архангельска от 20 февраля 2015 г. № 425р.

Так как запрашиваются отклонения от предельных параметров разрешенного строительства, реконструкции объектов капитального строительства не предусмотренные градостроительным регламентом Правил землепользования и застройки городского округа "Город Архангельск", утвержденных постановлением министерства строительства и архитектуры Архангельской области от 29.09.2020 № 68-п.

Глава муниципального образования
"Город Архангельск" **Д.А. Морев**

ГЛАВА МУНИЦИПАЛЬНОГО ОБРАЗОВАНИЯ
"ГОРОД АРХАНГЕЛЬСК"

РАСПОРЯЖЕНИЕ

от 9 декабря 2020 г. № 573р

О предоставлении разрешения на условно разрешенный вид использования земельных участков, расположенных в Соломбальском территориальном округе г.Архангельска по проспекту Никольскому

В соответствии Градостроительным кодексом Российской Федерации, приказом Министерства экономического развития Российской Федерации от 01.09.2014 № 540 "Об утверждении классификатора видов разрешенного использования земельных участков", Правилами землепользования и застройки городского округа "Город Архангельск" от 29.09.2020 № 68-п, утвержденными постановлением министерства строительства и архитектуры Архангельской области от 29.09.2020 № 68-п:

Предоставить разрешение на условно разрешенный вид использования земельных участков площадью 948 кв.м с кадастровым номером 29:22:022517:8, площадью 402 кв.м с кадастровым номером 29:22:022517:9, площадью 1234 кв.м с кадастровым номером 29:22:022517:22, расположенных в Соломбальском территориальном округе г.Архангельска по проспекту Никольскому:

"обеспечение занятий спортом в помещениях: размещение спортивных клубов, спортивных залов, бассейнов, физкультурно-оздоровительных комплексов в зданиях и сооружениях" (код (числовое обозначение) вида разрешенного использования земельного участка по классификатору видов разрешенного использования земельных участков, утвержденному приказом Министерства экономического развития Российской Федерации от 01.09.2014 № 540 "Об утверждении классификатора видов разрешенного использования земельных участков", - (5.1.2).

Глава муниципального образования
"Город Архангельск" **Д.А. Морев**

ГЛАВА МУНИЦИПАЛЬНОГО ОБРАЗОВАНИЯ
"ГОРОД АРХАНГЕЛЬСК"

РАСПОРЯЖЕНИЕ

от 9 декабря 2020 г. № 574р

О предоставлении разрешения на отклонение от предельных параметров разрешенного строительства объекта капитального строительства (многоквартирный жилой дом) на земельных участках, расположенных в Октябрьском территориальном округе г. Архангельска по проспекту Ломоносова

В соответствии с Градостроительным кодексом Российской Федерации, Правилами землепользования и застройки городского округа "Город Архангельск", утвержденными постановлением министерства строительства и архитектуры Архангельской области от 29.09.2020 № 68-п:

Предоставить разрешение на отклонение от предельных параметров разрешенного строительства объекта капитального строительства (многоквартирный жилой дом) на земельных участках площадью 2090 кв.м с кадастровым номером 29:22:040716:1310, площадью 573 кв.м с кадастровым номером 29:22:040716:24, расположенных в Октябрьском территориальном округе г.Архангельска по проспекту Ломоносова:

размещение 8 мест для стоянки (размещения) индивидуального автотранспорта частично за пределами земельного участка на северо-восток от границ земельного участка - 0,5 м;

размещение площадок общего пользования различного назначения за пределами границ земельных участков:

площадка отдыха взрослых 10 кв. м - 10 метров на юго-запад от границ земельного участка.

Отказать в предоставлении разрешения на отклонение от предельных параметров разрешенного строительства объекта капитального строительства (многоквартирный жилой дом) на земельных участках площадью 2090 кв.м с кадастровым номером 29:22:040716:1310, площадью 573 кв.м с кадастровым номером 29:22:040716:24, расположенных в Октябрьском территориальном округе г.Архангельска по проспекту Ломоносова:

уменьшение минимального количества мест для стоянки (размещения) индивидуального автотранспорта до 15;

размещение площадок общего пользования различного назначения за пределами границ земельных участков:

детская игровая площадка 30 кв.м - в 3 метрах на юго-запад от границ земельного участка),

спортивная площадка 98 кв. м - 2,5 метра на юго-запад от границ земельного участка.

Основание отказа:

несоблюдение требований статей 17 главы 4, раздела I Правил землепользования и застройки городского округа "Город Архангельск", утвержденных постановлением министерства строительства и архитектуры Архангельской области от 29.09.2020 № 68-п;

запрашиваются отклонения от предельных параметров разрешенного строительства, реконструкции объектов капитального строительства не предусмотренные градостроительным регламентом Правил землепользования и застройки городского округа "Город Архангельск", утвержденных постановлением министерства строительства и архитектуры Архангельской области от 29.09.2020 № 68-п;

несоблюдение при размещении площадок общего пользования различного назначения (детская игровая площадка, спортивная площадка) санитарно-эпидемиологических требований, требований безопасности.

Глава муниципального образования
"Город Архангельск" **Д.А. Морев**

ГЛАВА МУНИЦИПАЛЬНОГО ОБРАЗОВАНИЯ
"ГОРОД АРХАНГЕЛЬСК"

РАСПОРЯЖЕНИЕ

от 9 декабря 2020 г. № 575р

О предоставлении разрешения на условно разрешенный вид использования земельных участков, расположенных в г. Архангельске, об утверждении схем расположения земельных участков

В соответствии с Градостроительным кодексом Российской Федерации, приказом Министерства экономического развития Российской Федерации от 01.09.2014 № 540 "Об утверждении классификатора видов разрешенного использования земельных участков", Правилами землепользования и застройки городского округа "Город Архангельск" от 29.09.2020 № 68-п, утвержденными постановлением министерства строительства и архитектуры Архангельской области от 29.09.2020 № 68-п:

1. Предоставить разрешение на условно разрешенный вид использования земельных участков:

в кадастровом квартале 29:22:060412 площадью 1207 кв.м, расположенного в территориальном округе Майская горка г.Архангельска по улице Октябрят, 28;

в кадастровом квартале 29:22:022101 площадью 1515 кв.м, расположенного в Соломбальском территориальном округе г.Архангельска по Маймаксанскому шоссе, 9

"малоэтажная многоквартирная жилая застройка: размещение малоэтажных многоквартирных домов (многоквартирные дома высотой до 4 этажей, включая мансардный); обустройство спортивных и детских площадок, площадок для отдыха; размещение объектов обслуживания жилой застройки во встроенных, пристроенных и встроенно-пристроенных помещениях малоэтажного многоквартирного дома, если общая площадь таких помещений в малоэтажном многоквартирном доме не составляет более 15% общей площади помещений дома." (код (числовое обозначение) вида разрешенного использования земельного участка по классификатору видов разрешенного использования земельных участков, утвержденному приказом Министерства экономического развития Российской Федерации от 01.09.2014 № 540 "Об утверждении классификатора видов разрешенного использования земельных участков", - 2.1.1).

2. Утвердить прилагаемые схемы расположения земельных участков:

в кадастровом квартале 29:22:060412 площадью 1207 кв.м, расположенного в территориальном округе Майская горка г.Архангельска по улице Октябрят, 28, в границах многофункциональной общественно-деловой территориальной зоны О1 согласно Правилам землепользования и застройки городского округа "Город Архангельск" (категория земель – земли населенных пунктов);

в кадастровом квартале 29:22:022101 площадью 1515 кв.м, расположенного в Соломбальском территориальном округе г.Архангельска по Маймаксанскому шоссе, 9, в границах территориальной зоны застройки многоэтажными жилыми домами Ж4 согласно Правилам землепользования и застройки городского округа "Город Архангельск" (категория земель – земли населенных пунктов)

с видом разрешенного использования "малоэтажная многоквартирная жилая застройка: размещение малоэтажных многоквартирных домов (многоквартирные дома высотой до 4 этажей, включая мансардный); обустройство спортивных и детских площадок, площадок для отдыха; размещение объектов обслуживания жилой застройки во встроенных, пристроенных и встроенно-пристроенных помещениях малоэтажного многоквартирного дома, если общая площадь таких помещений в малоэтажном многоквартирном доме не составляет более 15% общей площади помещений дома."

Глава муниципального образования
"Город Архангельск" **Д.А. Морев**



**ГЛАВА МУНИЦИПАЛЬНОГО ОБРАЗОВАНИЯ
"ГОРОД АРХАНГЕЛЬСК"**

РАСПОРЯЖЕНИЕ

от 9 декабря 2020 г. № 576р

**О предоставлении разрешения на условно разрешенный вид
использования земельных участков, расположенных в г. Архангельске,
об утверждении схем расположения земельных участков**

В соответствии с Градостроительным кодексом Российской Федерации, приказом Министерства экономического развития Российской Федерации от 01.09.2014 № 540 "Об утверждении классификатора видов разрешенного использования земельных участков", Правилами землепользования и застройки городского округа "Город Архангельск" от 29.09.2020 № 68-п, утвержденными постановлением министерства строительства и архитектуры Архангельской области от 29.09.2020 № 68-п:

1. Предоставить разрешение на условно разрешенный вид использования земельных участков:
в кадастровом квартале 29:22:060416 площадью 2020 кв.м, расположенного в территориальном округе Майская горка г.Архангельска по улице Чкалова, 4;
в кадастровом квартале 29:22:012005 площадью 500 кв.м, расположенного в Маймаксанском территориальном округе г.Архангельска по улице Боровой, 55, корпус 1;
в кадастровом квартале 29:22:060416 площадью 1309 кв.м, расположенного в территориальном округе Майская горка г.Архангельска по Чкалова, 12;
в кадастровом квартале 29:22:080203 площадью 2088 кв.м, расположенного в Исакогорском территориальном округе г.Архангельска по улице Дрейера, 47, корп.1
"малоэтажная многоквартирная жилая застройка: размещение малоэтажных многоквартирных домов (многоквартирные дома высотой до 4 этажей, включая мансардный); обустройство спортивных и детских площадок, площадок для отдыха; размещение объектов обслуживания жилой застройки во встроенных, пристроенных и встроенно-пристроенных помещениях малоэтажного многоквартирного дома, если общая площадь таких помещений в малоэтажном многоквартирном доме не составляет более 15% общей площади помещений дома." (код (числовое обозначение) вида разрешенного использования земельного участка по классификатору видов разрешенного использования земельных участков, утвержденному приказом Министерства экономического развития Российской Федерации от 01.09.2014 № 540 "Об утверждении классификатора видов разрешенного использования земельных участков", - 2.1.1).
Отказать в предоставлении разрешения на условно разрешенный вид использования земельного участка:
в кадастровом квартале 29:22:050503 площадью 2080 кв.м, расположенного в Ломоносовском территориальном округе г.Архангельска по улице Выучейского, 54.
Основание отказа:
В связи с несоблюдением требований пункта 2 статьи 85 Земельного кодекса Российской Федерации.
2. Утвердить прилагаемые схемы расположения земельных участков:
в кадастровом квартале 29:22:060416 площадью 2020 кв.м, расположенного в территориальном округе Майская горка г.Архангельска по улице Чкалова, 4, в границах зоны застройки среднеэтажными жилыми домами Ж3 согласно Правилам землепользования и застройки городского округа "Город Архангельск" (категория земель – земли населенных пунктов);
в кадастровом квартале 29:22:012005 площадью 500 кв.м, расположенного в Маймаксанском территориальном округе г.Архангельска по улице Боровой, 55, корпус 1, в границах территориальной зоны специализированной общественной застройки О2 согласно Правилам землепользования и застройки городского округа "Город Архангельск" (категория земель – земли населенных пунктов);
в кадастровом квартале 29:22:060416 площадью 1309 кв.м, расположенного в территориальном округе Майская горка г.Архангельска по Чкалова, 12, в границах территориальной зоны застройки многоэтажными жилыми домами Ж4 согласно Правилам землепользования и застройки городского округа "Город Архангельск" (категория земель – земли населенных пунктов);
в кадастровом квартале 29:22:080203 площадью 2088 кв.м, расположенного в Исакогорском территориальном округе г.Архангельска по улице Дрейера, 47, корп.1, в границах территориальной зоны застройки индивидуальными жилыми домами Ж1 согласно Правилам землепользования и застройки городского округа "Город Архангельск" (категория земель – земли населенных пунктов)
с видом разрешенного использования "малоэтажная многоквартирная жилая застройка: размещение малоэтажных многоквартирных домов (многоквартирные дома высотой до 4 этажей, включая мансардный); обустройство спортивных и детских площадок, площадок для отдыха; размещение объектов обслуживания жилой застройки во встроенных, пристроенных и встроенно-пристроенных помещениях малоэтажного многоквартирного дома, если общая площадь таких помещений в малоэтажном многоквартирном доме не составляет более 15% общей площади помещений дома."
Отказать в утверждении прилагаемой схемы расположения земельного участка в кадастровом квартале 29:22:050503 площадью 2080 кв.м, расположенного в Ломоносовском территориальном округе г.Архангельска по улице Выучейского, 54, в границах территориальных зон застройки многоэтажными жилыми домами Ж4 и транспортной инфраструктуры Т согласно Правилам землепользования и застройки городского округа "Город Архангельск" (категория земель – земли населенных пунктов).

**Глава муниципального образования
"Город Архангельск"** **Д.А. Морев**

**ГЛАВА МУНИЦИПАЛЬНОГО ОБРАЗОВАНИЯ
"ГОРОД АРХАНГЕЛЬСК"**

РАСПОРЯЖЕНИЕ

от 9 декабря 2020 г. № 577р

**О предоставлении разрешения на условно разрешенный вид
использования земельных участков, расположенных в г. Архангельске,
об утверждении схем расположения земельных участков**

В соответствии с Градостроительным кодексом Российской Федерации, приказом Министерства экономического развития Российской Федерации от 01.09.2014 № 540 "Об утверждении классификатора видов разрешенного использования земельных участков", Правилами землепользования и застройки городского округа "Город Архангельск" от 29.09.2020 № 68-п, утвержденными постановлением министерства строительства и архитектуры Архангельской области от 29.09.2020 № 68-п:

1. Предоставить разрешение на условно разрешенный вид использования земельных участков:
в кадастровом квартале 29:22:011310 площадью 1520 кв.м, расположенного в Маймаксанском территориальном округе г.Архангельска по улице Сибирской, 36;
в кадастровом квартале 29:22:012003 площадью 1348 кв.м, расположенного в Маймаксанском территориальном округе г.Архангельска по улице Школьной, 81;
в кадастровом квартале 29:22:041201 площадью 1440 кв.м, расположенного в Октябрьском территориальном округе г.Архангельска по улице КЛДК, 90;
в кадастровом квартале 29:22:080203 площадью 1338 кв.м, расположенного в Исакогорском территориальном округе г.Архангельска по улице Сурповской, 40;
в кадастровом квартале 29:22:011310 площадью 1521 кв.м, расположенного в Маймаксанском территориальном округе г.Архангельска по улице Победы, 55;
в кадастровом квартале 29:22:012101 площадью 1013 кв.м, расположенного в Маймаксанском территориальном округе г.Архангельска по улице Сибирской, 5;
в кадастровом квартале 29:22:031610 площадью 1390 кв.м, расположенного в Северном территориальном округе г.Архангельска по улице Добролюбова, 16;
в кадастровом квартале 29:22:031611 площадью 1315 кв.м, расположенного в Северном территориальном округе г.Архангельска по улице Ильича, 12;
в кадастровом квартале 29:22:031608 площадью 1634 кв.м, расположенного в Северном территориальном округе г. Архангельска по улице Репина, 20;
в кадастровом квартале 29:22:050503 площадью 2543 кв.м, расположенного в Ломоносовском территориальном округе г.Архангельска по переулку Водников, 3;
в кадастровом квартале 29:22:031608 площадью 1380 кв.м, расположенного в Северном территориальном округе г.Архангельска по улице Репина, 24/ улице Кутузова М.И., 5;
в кадастровом квартале 29:22:022511 площадью 1658 кв.м, расположенного в Соломбальском территориальном округе г.Архангельска по улице Адмирала Кузнецова, 21, корпус 2;
в кадастровом квартале 29:22:090109 площадью 1516 кв.м, расположенного в Цигломенском территориальном округе г.Архангельска по улице Ленинской, 5;
в кадастровом квартале 29:22:050503 площадью 2643 кв.м, расположенного в Ломоносовском территориальном округе г.Архангельска по переулку Водников, 2/ улице Розы Люксембург, 57;
в кадастровом квартале 29:22:022833 площадью 1570 кв.м, расположенного в Соломбальском территориальном округе г.Архангельска по улице Михайловой Т.П., 6;
в кадастровом квартале 29:22:090109 площадью 2041 кв.м, расположенного в Цигломенском территориальном округе г.Архангельска по улице Матросова, 6;
в кадастровом квартале 29:22:023003 площадью 500 кв.м, расположенного в Соломбальском территориальном округе г.Архангельска по улице Прокашева, 21;
"малоэтажная многоквартирная жилая застройка: размещение малоэтажных многоквартирных домов (многоквартирные дома высотой до 4 этажей, включая мансардный); обустройство спортивных и детских площадок, площадок для отдыха; размещение объектов обслуживания жилой застройки во встроенных, пристроенных и встроенно-пристроенных помещениях малоэтажного многоквартирного дома, если общая площадь таких помещений в малоэтажном многоквартирном доме не составляет более 15% общей площади помещений дома" (код (числовое обозначение) вида разрешенного использования земельного участка по классификатору видов разрешенного использования земельных участков, утвержденному приказом Министерства экономического развития Российской Федерации от 01.09.2014 № 540 "Об утверждении классификатора видов разрешенного использования земельных участков", - 2.1.1).
2. Утвердить прилагаемые схемы расположения земельных участков:
в кадастровом квартале 29:22:011310 площадью 1520 кв.м, расположенного в Маймаксанском территориальном округе г.Архангельска по улице Сибирской, 36, в границах территориальной зоны застройки среднеэтажными жилыми домами Ж3 согласно Правилам землепользования и застройки городского округа "Город Архангельск" (категория земель – земли населенных пунктов);
в кадастровом квартале 29:22:012003 площадью 1348 кв.м, расположенного в Маймаксанском территориальном округе г.Архангельска по улице Школьной, 81, в границах территориальной зоны застройки среднеэтажными жилыми домами Ж3 согласно Правилам землепользования и застройки городского округа "Город Архангельск" (категория земель – земли населенных пунктов);
в кадастровом квартале 29:22:041201 площадью 1440 кв.м, расположенного в Октябрьском территориальном округе г.Архангельска по улице КЛДК, 90, в границах территориальной зоны застройки индивидуальными жилыми домами Ж1 согласно Правилам землепользования и застройки городского округа "Город Архангельск" (категория земель – земли населенных пунктов);
в кадастровом квартале 29:22:080203 площадью 1338 кв.м, расположенного в Исакогорском территориальном округе г.Архангельска по улице Сурповской, 40, в границах территориальной зоны застройки индивидуальными жилыми домами Ж1 согласно Правилам землепользования и застройки городского округа "Город Архангельск" (категория земель – земли населенных пунктов);
в кадастровом квартале 29:22:011310 площадью 1521 кв.м, расположенного в Маймаксанском территориальном округе г.Архангельска по улице Победы, 55, д. 23, корп. 2, в границах территориальной зоны застройки среднеэтажными жилыми домами Ж3 согласно Правилам землепользования и застройки городского округа "Город Архангельск" (категория земель – земли населенных пунктов);
в кадастровом квартале 29:22:012101 площадью 1013 кв.м, расположенного в Маймаксанском территориальном округе г.Архангельска по улице Сибирской, 5, в границах территориальной зоны застройки среднеэтажными жилыми домами Ж3 согласно Правилам землепользования и застройки городского округа "Город Архангельск" (категория земель – земли населенных пунктов);
в кадастровом квартале 29:22:031610 площадью 1390 кв.м, расположенного в Северном территориальном округе г.Архангельска по улице Добролюбова, 16, в границах территориальной зоны застройки среднеэтажными жилыми домами Ж3 согласно Правилам землепользования и застройки городского округа "Город Архангельск" (категория земель – земли населенных пунктов);
в кадастровом квартале 29:22:031611 площадью 1315 кв.м, расположенного в Северном территориальном округе г.Архангельска по улице Ильича, 12, в границах территориальной зоны застройки среднеэтажными жилыми домами Ж3 согласно Правилам землепользования и застройки городского округа "Город Архангельск" (категория земель – земли населенных пунктов);
в кадастровом квартале 29:22:031608 площадью 1634 кв.м, расположенного в Северном территориальном округе г. Архангельска по улице Репина, 20, в границах территориальной зоны застройки среднеэтажными жилыми домами Ж3 согласно Правилам землепользования и застройки городского округа "Город Архангельск" (категория земель – земли населенных пунктов);
в кадастровом квартале 29:22:050503 площадью 2543 кв.м, расположенного в Ломоносовском территориальном округе г.Архангельска по переулку Водников, 3, 23, в границах территориальной зоны застройки многоэтажными жилыми домами Ж4 согласно Правилам землепользования и застройки городского округа "Город Архангельск" (категория земель – земли населенных пунктов);
в кадастровом квартале 29:22:031608 площадью 1380 кв.м, расположенного в Северном территориальном округе г.Архангельска по улице Репина, 24/ улице Кутузова М.И., 5, в границах территориальной зоны застройки среднеэтажными жилыми домами Ж3 согласно Правилам землепользования и застройки городского округа "Город Архангельск" (категория земель – земли населенных пунктов);
в кадастровом квартале 29:22:022511 площадью 1658 кв.м, расположенного в Соломбальском территориальном округе г.Архангельска по улице Адмирала Кузнецова, 21, корпус 2, в границах территориальной зоны застройки среднеэтажными жилыми домами Ж3 согласно Правилам землепользования и застройки городского округа "Город Архангельск" (категория земель – земли населенных пунктов);
в кадастровом квартале 29:22:090109 площадью 1516 кв.м, расположенного в Цигломенском территориальном округе г.Архангельска по улице Ленинской, 5, в границах территориальной зоны застройки среднеэтажными жилыми домами Ж3 согласно Правилам землепользования и застройки городского округа "Город Архангельск" (категория земель – земли населенных пунктов);
в кадастровом квартале 29:22:050503 площадью 2643 кв.м, расположенного в Ломоносовском территориальном округе г.Архангельска по переулку Водников, 2/ улице Розы Люксембург, 57, в границах территориальной зоны застройки многоэтажными жилыми домами Ж4 согласно Правилам землепользования и застройки городского округа "Город Архангельск" (категория земель – земли населенных пунктов);
в кадастровом квартале 29:22:022833 площадью 1570 кв.м, расположенного в Соломбальском территориальном округе г.Архангельска по улице Михайловой Т.П., 6, в границах многофункциональной общественно-деловая территориальной зоны О1 согласно Правилам землепользования и застройки городского округа "Город Архангельск" (категория земель – земли населенных пунктов);
в кадастровом квартале 29:22:090109 площадью 2041 кв.м, расположенного в Цигломенском территориальном округе г.Архангельска по улице Матросова, 6, в границах территориальной зоны застройки среднеэтажными жилыми домами Ж3 согласно Правилам землепользования и застройки городского округа "Город Архангельск" (категория земель – земли населенных пунктов);
в кадастровом квартале 29:22:023003 площадью 500 кв.м, расположенного в Соломбальском территориальном округе г.Архангельска по улице Прокашева, 21, 6, в границах территориальной зоны застройки индивидуальными жилыми домами Ж1 согласно Правилам землепользования и застройки городского округа "Город Архангельск" (категория земель – земли населенных пунктов)
с видом разрешенного использования "малоэтажная многоквартирная жилая застройка: размещение малоэтажных многоквартирных домов (многоквартирные дома высотой до 4 этажей, включая мансардный); обустройство спортивных и детских площадок, площадок для отдыха; размещение объектов обслуживания жилой застройки во встроенных, пристроенных и встроенно-пристроенных помещениях малоэтажного многоквартирного дома, если общая площадь таких помещений в малоэтажном многоквартирном доме не составляет более 15% общей площади помещений дома".

**Глава муниципального образования
"Город Архангельск"** **Д.А. Морев**

ГЛАВА МУНИЦИПАЛЬНОГО ОБРАЗОВАНИЯ
"ГОРОД АРХАНГЕЛЬСК"

РАСПОРЯЖЕНИЕ

от 9 декабря 2020 г. № 578р

О предоставлении разрешения на отклонение от предельных параметров разрешенного строительства объекта капитального строительства (индивидуальный жилой дом) на земельном участке, расположенном в Маймаксанском территориальном округе г.Архангельска по улице Мудьюгской

В соответствии с Градостроительным кодексом Российской Федерации, Правилами землепользования и застройки городского округа "Город Архангельск" от 29.09.2020 № 68-п, утвержденными постановлением министерства строительства и архитектуры Архангельской области от 29.09.2020 № 68-п:

Предоставить разрешение на отклонение от предельных параметров разрешенного строительства объекта капитального строительства (индивидуальный жилой дом) на земельном участке площадью 1200 кв.м с кадастровым номером 29:22:010507:612, расположенном в Маймаксанском территориальном округе г.Архангельска по улице Мудьюгской:
установление минимального процента застройки земельного участка 5 процентов.

Глава муниципального образования
"Город Ахангельск" **Д.А. Морев**

ГЛАВА МУНИЦИПАЛЬНОГО ОБРАЗОВАНИЯ
"ГОРОД АРХАНГЕЛЬСК"

РАСПОРЯЖЕНИЕ

от 9 декабря 2020 г. № 579р

О предоставлении разрешения на условно разрешенный вид использования земельного участка, расположенного в г. Архангельске, Чёрная Курья 4-я линия

В соответствии с Градостроительным кодексом Российской Федерации, приказом Министерства экономического развития Российской Федерации от 01.09.2014 № 540 "Об утверждении классификатора видов разрешенного использования земельных участков", Правилами землепользования и застройки городского округа "Город Архангельск", утвержденными постановлением министерства строительства и архитектуры Архангельской области от 29.09.2020 № 68-п:

1. Предоставить разрешение на условно разрешенный вид использования земельного участка площадью 115 кв.м в кадастровом квартале 29:16:064501, расположенного в г. Архангельске, Чёрная Курья 4-я линия:
"ведение огородничества: размещение хозяйственных построек, не являющихся объектами недвижимости, предназначенных для хранения инвентаря и урожая сельскохозяйственных культур" (код (числовое обозначение) вида разрешенного использования земельного участка по классификатору видов разрешенного использования земельных участков, утвержденному приказом Министерства экономического развития Российской Федерации от 01.09.2014 № 540 "Об утверждении классификатора видов разрешенного использования земельных участков", - 13.1).
2. Утвердить прилагаемую схему расположения земельного участка площадью 115 кв.м в кадастровом квартале 29:16:064501, расположенного в г. Архангельске, Чёрная Курья 4-я линия, в границах зоны застройки индивидуальными жилыми домами Ж1 согласно Правилам землепользования и застройки городского округа "Город Архангельск" (категория земель – земли населенных пунктов) с видом разрешенного использования "ведение огородничества: размещение хозяйственных построек, не являющихся объектами недвижимости, предназначенных для хранения инвентаря и урожая сельскохозяйственных культур".
3. Предоставить Куделиной Екатерине Александровне право на обращение без доверенности с заявлением о государственном кадастровом учете образуемого земельного участка.

Глава муниципального образования
"Город Архангельск" **Д.А. Морев**

ГЛАВА МУНИЦИПАЛЬНОГО ОБРАЗОВАНИЯ
"ГОРОД АРХАНГЕЛЬСК"

РАСПОРЯЖЕНИЕ

от 9 декабря 2020 г. № 580р

О предоставлении разрешения на отклонение от предельных параметров реконструкции объекта капитального строительства (дом-интернат (пансионат) для престарелых и инвалидов) на земельном участке, расположенном в Северном территориальном округе г.Архангельска по улице Малиновского, 1

В соответствии с Градостроительным кодексом Российской Федерации, Правилами землепользования и застройки городского округа "Город Архангельск" от 29.09.2020 № 68-п, утвержденными постановлением министерства строительства и архитектуры Архангельской области от 29.09.2020 № 68-п:

Предоставить разрешение на отклонение от предельных параметров разрешенного строительства объекта капитального строительства (дом-интернат (пансионат) для престарелых и инвалидов) на земельном участке площадью 2480 кв.м с кадастровым номером 29:22:031007:5, расположенном в Северном территориальном округе г.Архангельска по улице Малиновского, 1:
увеличение максимального процента застройки в границах земельного участка до 80 процентов.

Глава муниципального образования
"Город Архангельск" **Д.А. Морев**

ГЛАВА МУНИЦИПАЛЬНОГО ОБРАЗОВАНИЯ
"ГОРОД АРХАНГЕЛЬСК"

РАСПОРЯЖЕНИЕ

от 9 декабря 2020 г. № 581р

О предоставлении разрешения на отклонение от предельных параметров разрешенного строительства объекта капитального строительства (садовый дом) на земельном участке, расположенном в территориальном округе Майская горка г.Архангельска, СНТ "Виченка" участок 56

В соответствии с Градостроительным кодексом Российской Федерации, Правилами землепользования и застройки городского округа "Город Архангельск" от 29.09.2020 № 68-п, утвержденными постановлением министерства строительства и архитектуры Архангельской области от 29.09.2020 № 68-п:

Предоставить разрешение на отклонение от предельных параметров разрешенного строительства объекта капитального строительства (садовый дом) на земельном участке площадью 747 кв.м с кадастровым номером 29:22:060701:165, расположенном в территориальном округе Майская горка г.Архангельска, СНТ "Виченка" участок 56:
установление минимального процента застройки земельного участка 5,6 процентов.
Отказать в предоставлении разрешения на отклонение от предельных параметров разрешенного строительства объекта капитального строительства (садовый дом) на земельном участке площадью 747 кв.м с кадастровым номером 29:22:060701:165, расположенном в территориальном округе Майская горка г.Архангельска, СНТ "Виченка" участок 56:
уменьшение отступа зданий, строений, сооружений от границ земельного участка с северо-западной стороны (со стороны реки) до 0,7 метра.
Основание отказа: несоблюдение требований статей 16 Правил землепользования и застройки городского округа "Город Архангельск", утвержденных постановлением министерства строительства и архитектуры Архангельской области от 29.09.2020 № 68-п.

Глава муниципального образования
"Город Архангельск" **Д.А. Морев**

ГЛАВА МУНИЦИПАЛЬНОГО ОБРАЗОВАНИЯ
"ГОРОД АРХАНГЕЛЬСК"

РАСПОРЯЖЕНИЕ

от 9 декабря 2020 г. № 582р

О предоставлении разрешения на условно разрешенный вид использования земельных участков, расположенных в Маймаксанском территориальном округе г. Архангельска по улице Сибирской, 1-й проезд

В соответствии с Градостроительным кодексом Российской Федерации от 29.12.2004 № 190-ФЗ, приказом Министерства экономического развития Российской Федерации от 01.09.2014 № 540 "Об утверждении классификатора видов разрешенного использования земельных участков", Правилами землепользования и застройки городского округа "Город Архангельск" от 29.09.2020 № 68-п, утвержденными постановлением министерства строительства и архитектуры Архангельской области от 29.09.2020 № 68-п:

1. Предоставить разрешение на условно разрешенный вид использования земельных участков площадью 300 кв.м, площадью 290 кв.м в кадастровом квартале 29:22:012101, расположенных в Маймаксанском территориальном округе г.Архангельска по улице Сибирской, 1-й проезд:
"ведение огородничества: размещение хозяйственных построек, не являющихся объектами недвижимости, предназначенных для хранения инвентаря и урожая сельскохозяйственных культур" (код (числовое обозначение) вида разрешенного использования земельного участка по классификатору видов разрешенного использования земельных участков, утвержденному приказом Министерства экономического развития Российской Федерации от 01.09.2014 № 540 "Об утверждении классификатора видов разрешенного использования земельных участков", - 13.1);
Отказать в предоставлении разрешения на условно разрешенный вид использования земельных участков площадью 300 кв.м, площадью 290 кв.м в кадастровом квартале 29:22:012101, расположенных в Маймаксанском территориальном округе г. Архангельска по улице Сибирской, 1-й проезд:
"ведение огородничества: осуществление отдыха и (или) выращивания гражданами для собственных нужд сельскохозяйственных культур" (код (числовое обозначение) вида разрешенного использования земельного участка по классификатору видов разрешенного использования земельных участков, утвержденному приказом Министерства экономического развития Российской Федерации от 01.09.2014 № 540 "Об утверждении классификатора видов разрешенного использования земельных участков", - 13.1).
2. Утвердить прилагаемую схему расположения земельных участков площадью 300 кв.м, площадью 290 кв.м в кадастровом квартале 29:22:012101, расположенных в Маймаксанском территориальном округе г. Архангельска по улице Сибирской, 1-й проезд, в границах зоны застройки индивидуальными жилыми домами Ж1 согласно Правилам землепользования и застройки городского округа "Город Архангельск" (категория земель – земли населенных пунктов) с видом разрешенного использования "ведение огородничества: размещение хозяйственных построек, не являющихся объектами недвижимости, предназначенных для хранения инвентаря и урожая сельскохозяйственных культур".
3. Предоставить Цареву Евгению Григорьевичу право на обращение без доверенности с заявлением о государственном кадастровом учете образуемого земельного участка.

Глава муниципального образования
"Город Архангельск" **Д.А. Морев**

**ГЛАВА МУНИЦИПАЛЬНОГО ОБРАЗОВАНИЯ
"ГОРОД АРХАНГЕЛЬСК"**

РАСПОРЯЖЕНИЕ

от 11 декабря 2020 г. № 619р

О предоставлении разрешения на условно разрешенный вид использования земельного участка, расположенного в Северном территориальном округе г.Архангельска по улице Побережной, об утверждении схемы расположения земельного участка

В соответствии с Градостроительным кодексом Российской Федерации, приказом Министерства экономического развития Российской Федерации от 01.09.2014 № 540 "Об утверждении классификатора видов разрешенного использования земельных участков", Правилам землепользования и застройки городского округа "Город Архангельск", утвержденными постановлением министерство строительства и архитектуры Архангельской области от 29.09.2020 № 68-п,:

1. Предоставить разрешение на условно разрешенный вид использования земельного участка площадью 252 кв.м в кадастровом квартале 29:22:030606, расположенного в Северном территориальном округе г.Архангельска по улице Побережной:

"ведение огородничества: размещение хозяйственных построек, не являющихся объектами недвижимости, предназначенных для хранения инвентаря и урожая сельскохозяйственных культур" (код (числовое обозначение) вида разрешенного использования земельного участка по классификатору видов разрешенного использования земельных участков, утвержденному приказом Министерства экономического развития Российской Федерации от 01.09.2014 № 540 "Об утверждении классификатора видов разрешенного использования земельных участков", - 13.1).

2. Утвердить прилагаемую схему расположения земельного участка площадью 252 кв.м в кадастровом квартале 29:22:030606, расположенного в Северном территориальном округе г.Архангельска по улице Побережной, в границах территориальной зоны застройки индивидуальными жилыми домами Ж1 согласно Правилам землепользования и застройки городского округа "Город Архангельск" (категория земель – земли населенных пунктов) с видом разрешенного использования "ведение огородничества: размещение хозяйственных построек, не являющихся объектами недвижимости, предназначенных для хранения инвентаря и урожая сельскохозяйственных культур".

3. Предоставить Братугину Леониду Николаевичу право на обращение без доверенности с заявлением о государственном кадастровом учете образуемого земельного участка.

**Глава муниципального образования
"Город Архангельск" Д.А. Морев**



**АДМИНИСТРАЦИЯ МУНИЦИПАЛЬНОГО ОБРАЗОВАНИЯ
"ГОРОД АРХАНГЕЛЬСК"**

П О С Т А Н О В Л Е Н И Е

от 11 декабря 2020 г. № 197

О внесении изменений в постановление Администрации муниципального образования "Город Архангельск" от 27.05.2019 № 683 и форму заявления о предоставлении муниципального имущества, включенного в Перечень муниципального имущества предназначенного для передачи во владение и (или) пользование субъектам малого и среднего предпринимательства

1. Внести в постановление Администрации муниципального образования "Город Архангельск" от 27.05.2019 № 683 "Об утверждении Положения о порядке предоставления в аренду муниципального имущества, включенного в Перечень муниципального имущества, предназначенного для передачи во владение и (или) пользование субъектам малого и среднего предпринимательства, и формы заявления о предоставлении муниципального имущества, включенного в Перечень муниципального имущества предназначенного для передачи во владение и (или) пользование субъектам малого и среднего предпринимательства, следующие изменения:

абзац второй пункта 1 изложить в следующей редакции:

"форму заявления о предоставлении в аренду муниципального имущества, включенного в Перечень муниципального имущества, предназначенного для передачи во владение и (или) пользование субъектам малого и среднего предпринимательства, согласно приложению № 2 к настоящему постановлению.";

дополнить пунктом 2 следующего содержания:

"2. Физические лица, не являющиеся индивидуальными предпринимателями и применяющие специальный налоговый режим "Налог на профессиональный доход", вправе обратиться за оказанием поддержки в виде предоставления в аренду муниципального имущества, включенного в Перечень муниципального имущества, предназначенного для передачи во владение и (или) пользование субъектам малого и среднего предпринимательства в порядке, установленном положением о порядке предоставления в аренду муниципального имущества, включенного в Перечень муниципального имущества, предназначенного для передачи во владение и (или) пользование субъектам малого и среднего предпринимательства.";

пункты 2 – 4 считать пунктами 3 – 5 соответственно.

2. Внести изменение в форму заявления о предоставлении муниципального имущества, включенного в Перечень муниципального имущества предназначенного для передачи во владение и (или) пользование субъектам малого и среднего предпринимательства, утвержденную постановлением Администрации муниципального образования "Город Архангельск" от 27.05.2019 № 683, изложив ее в новой редакции согласно приложению.

3. Опубликовать постановление в газете "Архангельск – город воинской славы" и на официальном информационном Интернет-портале муниципального образования "Город Архангельск".

4. Контроль за исполнением постановления возложить на заместителя Главы муниципального образования "Город Архангельск" по вопросам экономического развития и финансам Шапошникова Д.В.

**Глава муниципального образования
"Город Архангельск" Д.А. Морев**

Приложение
к постановлению Администрации
муниципального образования
"Город Архангельск"
от 11.12.2020 № 197

**"ФОРМА
заявления о предоставлении в аренду муниципального имущества, включенного в Перечень муниципального имущества, предназначенного для передачи во владение и (или) пользование субъектам малого и среднего предпринимательства**

Департамент муниципального имущества
Администрации муниципального образования
"Город Архангельск"
пл. В.И. Ленина, д. 5, каб. 436,
г. Архангельск, 163000

_____
_____
_____
наименование юридического лица,
индивидуального предпринимателя

ЗАЯВЛЕНИЕ
о предоставлении в аренду муниципального имущества,
включенного в Перечень муниципального имущества, предназначенного
для передачи во владение и (или) пользование субъектам
малого и среднего предпринимательства и физическим лицам,
применяющим специальный налоговый режим

Заявитель _____
(для юридических лиц – наименование юридического лица, ИНН,
_____
для индивидуальных предпринимателей и физических лиц – фамилия, имя, отчество, ИНН)
в лице _____,
прошу Вас предоставить в аренду нежилые помещения площадью _____, расположенные по адресу: _____ _____, сроком на _____ лет целевым назначением для использования под _____ _____
и льготу по арендной плате на срок _____.

Приложения:

1) для юридических лиц: заверенные копии учредительных документов (с изменениями), свидетельства о постановке на учет в налоговом органе, доверенности (при наличии);

2) для индивидуальных предпринимателей и физических лиц, применяющих специальный налоговый режим: заверенные копии документа, удостоверяющего личность, свидетельства о постановке на учет в налоговом органе, СНИЛС, доверенности (при наличии).

Адрес заявителя для направления корреспонденции и контактные телефоны:
_____
_____

Подпись заявителя (его уполномоченного представителя) _____
_____ (_____)
телефон _____
Ф.И.О. подпись _____
"___" _____ 20___ г. м.п. (при наличии)
дата подачи заявления

Заявление принято Арендодателем:
час. ____ мин. ___ "___" _____ 20___ г. за № _____".

**АДМИНИСТРАЦИЯ МУНИЦИПАЛЬНОГО ОБРАЗОВАНИЯ
"ГОРОД АРХАНГЕЛЬСК"**

П О С Т А Н О В Л Е Н И Е

от 11 декабря 2020 г. № 203

Об отмене отдельных постановлений Администрации муниципального образования "Город Архангельск"

1. Отменить постановления Администрации муниципального образования "Город Архангельск":

от 4 мая 2018 года № 556 "О проведении универсальной ярмарки";

от 4 мая 2018 года № 557 "О проведении универсальной ярмарки";

от 19 июня 2018 года № 782 "О проведении ярмарок ООО "Поморская ярмарка" в третьем квартале 2018 года";

от 19 июня 2018 года № 786 "О проведении специализированной ярмарки выходного дня";

от 21 июня 2018 года № 793 "О проведении специализированной ярмарки";

от 2 августа 2018 года № 953 "О проведении универсальной ярмарки";

от 20 августа 2018 года № 1015 "Об участии в семнадцатой межрегиональной выставке-ярмарке "Маргаритинская ярмарка";

от 30 августа 2018 года № 1050 "Об участии в семнадцатой межрегиональной выставке-ярмарке "Маргаритинская ярмарка";

от 26 сентября 2018 года № 1155 "О проведении городского конкурса профессионального мастерства "Лучший работник предприятия розничной торговли" в 2018 году";

от 27 сентября 2018 года № 1164 "О проведении ярмарок ООО "Поморская ярмарка" в четвертом квартале 2018 года";

от 28 сентября 2018 года № 1174 "О проведении городского конкурса "Лучшее предприятие общественного питания города Архангельска" в 2018 году";

от 08 октября 2018 года № 1226 "О проведении специализированной ярмарки";

от 25 октября 2018 года № 1304 "О проведении городского конкурса "Лучший работник предприятия бытового обслуживания населения" в 2018 году";

от 2 ноября 2018 года № 1350 "О проведении ярмарки выходного дня";

от 28 января 2019 года № 124 "О проведении ярмарок ООО "Поморская ярмарка" в первом квартале 2019 года";

от 27 марта 2019 года № 421 "О проведении ярмарок ООО "Поморская ярмарка" во втором квартале 2019 года";

от 27 марта 2019 года № 420 "О проведении универсальной ярмарки";

от 17 апреля 2019 года № 530 "О проведении универсальной ярмарки";

от 20 мая 2019 года № 650 "Об участии в восемнадцатой межрегиональной выставке-ярмарке "Маргаритинская ярмарка";

от 28 июня 2019 года № 884 "О проведении ярмарок ООО "Поморская ярмарка" в третьем квартале 2019 года";

от 7 августа 2019 года № 1146 "Об отдельных мерах по реализации распоряжения Губернатора Архангельской области от 18.02.2019 № 171-р "О проведении Маргаритинской ярмарки в 2019 году";

от 16 августа 2019 года № 1220 "О проведении городского конкурса профессионального мастерства "Лучший работник предприятия розничной торговли" в 2019 году";

от 16 августа 2019 года № 1221 "О проведении городского конкурса "Лучшее предприятие общественного питания города Архангельска" в 2019 году";

от 16 августа 2019 года № 1222 "О проведении специализированной ярмарки";

от 14 октября 2019 года № 1637 "О проведении ярмарок ООО "Поморская ярмарка" в четвертом квартале 2019 года";

от 25 октября 2019 года № 1717 "О внесении изменения в постановление Администрации муниципального образования "Город Архангельск" от 14.10.2019 № 1637";

от 28 октября 2019 года № 1749 "О проведении городского конкурса "Лучший работник предприятия бытового обслуживания населения" в 2019 году";

от 29 января 2020 года № 145 "О проведении ярмарок ООО "Поморская ярмарка" в первом квартале 2020 года";

от 17 февраля 2020 года № 303 "О проведении ярмарок ООО "КАНТ" в первом квартале 2020 года";

от 6 апреля 2020 года № 645 "О создании рабочей группы по участию в международной торгово-промышленной Маргаритинской ярмарке в 2020 году";

от 7 августа 2020 года № 1297 "Об отдельных мерах по реализации распоряжения Губернатора Архангельской области от 26.02.2020 № 167-р "О проведении международной торгово-промышленной Маргаритинской ярмарки в 2020 году".

2. Опубликовать постановление в газете "Архангельск – город воинской славы" и на официальном информационном Интернет-портале муниципального образования "Город Архангельск".

**Глава муниципального образования
"Город Архангельск" Д.А. Морев**

**АДМИНИСТРАЦИЯ МУНИЦИПАЛЬНОГО ОБРАЗОВАНИЯ
"ГОРОД АРХАНГЕЛЬСК"**

П О С Т А Н О В Л Е Н И Е

от 11 декабря 2020 г. № 204

О внесении изменения в приложение № 2 к постановлению Администрации муниципального образования "Город Архангельск" от 21.09.2018 № 1136

1. Внести изменение в приложение № 2 к постановлению Администрации муниципального образования "Город Архангельск" от 21.09.2018 № 1136 "О плате за содержание жилого помещения для нанимателей жилых помещений по договорам социального найма и договорам найма жилых помещений в многоквартирных домах муниципального образования "Город Архангельск", о внесении изменений в приложение к постановлению Администрации муниципального образования "Город Архангельск" от 03.05.2017 № 457 и о признании утратившим силу постановления Администрации муниципального образования "Город Архангельск" от 24.05.2017 № 537" (с изменением и дополнением), заменив в графе 3 строки 1 цифры "20,63" цифрами "17,39".

2. Опубликовать постановление в газете "Архангельск – город воинской славы" и на официальном информационном Интернет-портале муниципального образования "Город Архангельск".

3. Настоящее постановление вступает в силу с момента опубликования и распространяется на правоотношения, возникшие с 19 октября 2020 года.

**Глава муниципального образования
"Город Архангельск" Д.А. Морев**

**АДМИНИСТРАЦИЯ МУНИЦИПАЛЬНОГО ОБРАЗОВАНИЯ
"ГОРОД АРХАНГЕЛЬСК"**

П О С Т А Н О В Л Е Н И Е

от 11 декабря 2020 г. № 205

О внесении изменения в приложение к постановлению Администрации муниципального образования "Город Архангельск" от 11.06.2020 № 1013

1. Внести изменение в приложение к постановлению Администрации муниципального образования "Город Архангельск" от 11.06.2020 № 1013 "О плате за содержание жилого помещения для нанимателей жилых помещений по договорам социального найма и договорам найма жилых помещений в многоквартирных домах муниципального образования "Город Архангельск", о внесении изменений в приложения к отдельным постановлениям мэрии города Архангельска и Администрации муниципального образования "Город Архангельск", о признании утратившими силу приложения к постановлению Администрации муниципального образования "Город Архангельск" от 29.01.2018 № 119 и отдельных постановлений Администрации муниципального образования "Город Архангельск" (с изменениями), заменив в графе 3 строки 59 цифры "16,34" цифрами "12,81".

2. Опубликовать постановление в газете "Архангельск – город воинской славы" и на официальном информационном Интернет-портале муниципального образования "Город Архангельск".

3. Настоящее постановление вступает в силу с момента опубликования и распространяется на правоотношения, возникшие с 13 ноября 2020 года.

Глава муниципального образования
"Город Архангельск" **Д.А. Морев**

АДМИНИСТРАЦИЯ МУНИЦИПАЛЬНОГО ОБРАЗОВАНИЯ
"ГОРОД АРХАНГЕЛЬСК"

П О С Т А Н О В Л Е Н И Е

от 11 декабря 2020 г. № 206

О внесении изменения в приложение к постановлению
Администрации муниципального образования
"Город Архангельск" от 07.08.2020 № 1298

1. Внести изменение в приложение к постановлению Администрации муниципального образования "Город Архангельск" от 07.08.2020 № 1298 "О плате за содержание жилого помещения для нанимателей жилых помещений по договорам социального найма и договорам найма жилых помещений в многоквартирных домах муниципального образования "Город Архангельск", о внесении изменений в приложения к постановлению Администрации муниципального образования "Город Архангельск" от 27.04.2018 № 531 и о признании утратившими силу приложений к отдельным постановлениям Администрации муниципального образования "Город Архангельск" и отдельных постановлений Администрации муниципального образования "Город Архангельск" (с изменениями), заменив в графе 3 строки 6 цифры "26,44" цифрами "21,85".
2. Опубликовать постановление в газете "Архангельск – город воинской славы" и на официальном информационном Интернет-портале муниципального образования "Город Архангельск".
3. Настоящее постановление вступает в силу с момента опубликования и распространяется на правоотношения, возникшие с 13 ноября 2020 года.

Глава муниципального образования
"Город Архангельск" **Д.А. Морев**

АДМИНИСТРАЦИЯ МУНИЦИПАЛЬНОГО ОБРАЗОВАНИЯ
"ГОРОД АРХАНГЕЛЬСК"

П О С Т А Н О В Л Е Н И Е

от 11 декабря 2020 г. № 211

Об утверждении карты-схемы границ прилегающих территорий

В соответствии с областным законом от 23.09.2004 № 259-внеоч.-ОЗ "О реализации государственных полномочий Архангельской области в сфере правового регулирования организации и осуществления местного самоуправления", разделом 15 Правил благоустройства города Архангельска, утвержденных решением Архангельской городской Думы от 25.10.2017 № 581, Администрация муниципального образования "Город Архангельск" **постановляет**:

1. Утвердить прилагаемую карту-схему границ прилегающих территорий нежилого здания, расположенного по адресу: Российская Федерация, Архангельская область, муниципальное образование "Город Архангельск", город Архангельск, улица Первомайская, дом 14 (кадастровый номер объекта капитального строительства 29:22:060413:64).
2. Собственникам и (или) иным законным владельцам зданий, строений, сооружений, земельных участков, указанных в пункте 1 настоящего постановления, принимать участие, в том числе финансовое, в содержании прилегающих территорий.
3. Опубликовать постановление в газете "Архангельск – город воинской славы" и на официальном информационном Интернет-портале муниципального образования "Город Архангельск" в течение 10 календарных дней со дня его подписания.
4. Контроль за исполнением постановления возложить на главу администрации территориального округа Майская горка Администрации муниципального образования "Город Архангельск" Ганущенко А.В.
5. Настоящее постановление вступает в силу по истечении 30 календарных дней со дня его подписания.

Глава муниципального образования
"Город Архангельск" **Д.А. Морев**

АДМИНИСТРАЦИЯ МУНИЦИПАЛЬНОГО ОБРАЗОВАНИЯ
"ГОРОД АРХАНГЕЛЬСК"

П О С Т А Н О В Л Е Н И Е

от 11 декабря 2020 г. № 212

Об утверждении карты-схемы границ прилегающих территорий

В соответствии с областным законом от 23.09.2004 № 259-внеоч.-ОЗ "О реализации государственных полномочий Архангельской области в сфере правового регулирования организации и осуществления местного самоуправления", разделом 15 Правил благоустройства города Архангельска, утвержденных решением Архангельской городской Думы от 25.10.2017 № 581, Администрация муниципального образования "Город Архангельск" **постановляет**:

1. Утвердить прилагаемую карту-схему границ прилегающих территорий нежилого здания, расположенного по адресу: Российская Федерация, Архангельская область, муниципальное образование "Город Архангельск", город Архангельск, проспект Ленинградский (кадастровый номер земельного участка 29:22:060420:18).
2. Собственникам и (или) иным законным владельцам зданий, строений, сооружений, земельных участков, указанных в пункте 1 настоящего постановления, принимать участие, в том числе финансовое, в содержании прилегающих территорий.
3. Опубликовать постановление в газете "Архангельск – город воинской славы" и на официальном информационном Интернет-портале муниципального образования "Город Архангельск" в течение 10 календарных дней со дня его подписания.
4. Контроль за исполнением постановления возложить на главу администрации территориального округа Майская горка Администрации муниципального образования "Город Архангельск" Ганущенко А.В..
5. Настоящее постановление вступает в силу по истечении 30 календарных дней со дня его подписания.

Глава муниципального образования
"Город Архангельск" **Д.А. Морев**

АДМИНИСТРАЦИЯ МУНИЦИПАЛЬНОГО ОБРАЗОВАНИЯ
"ГОРОД АРХАНГЕЛЬСК"

П О С Т А Н О В Л Е Н И Е

от 11 декабря 2020 г. № 213

Об утверждении карты-схемы границ прилегающих территорий

В соответствии с областным законом от 23.09.2004 № 259-внеоч.-ОЗ "О реализации государственных полномочий Архангельской области в сфере правового регулирования организации и осуществления местного самоуправления", разделом 15 Правил благоустройства города Архангельска, утвержденных решением Архангельской городской Думы от 25.10.2017 № 581, Администрация муниципального образования "Город Архангельск" **постановляет**:

1. Утвердить прилагаемую карту-схему границ прилегающих территорий нежилого здания, расположенного по адресу: Российская Федерация, Архангельская область, муниципальное образование "Город Архангельск", город Архангельск, проспект Ленинградский, дом 81 (кадастровый номер объекта капитального строительства 29:22:060412:139).
2. Собственникам и (или) иным законным владельцам зданий, строений, сооружений, земельных участков, указанных в пункте 1 настоящего постановления, принимать участие, в том числе финансовое, в содержании прилегающих территорий.
3. Опубликовать постановление в газете "Архангельск – город воинской славы" и на официальном информационном Интернет-портале муниципального образования "Город Архангельск" в течение 10 календарных дней со дня его подписания.
4. Контроль за исполнением постановления возложить на главу администрации территориального округа Майская горка Администрации муниципального образования "Город Архангельск" Ганущенко А.В..
5. Настоящее постановление вступает в силу по истечении 30 календарных дней со дня его подписания.

Глава муниципального образования
"Город Архангельск" **Д.А. Морев**



АДМИНИСТРАЦИЯ МУНИЦИПАЛЬНОГО ОБРАЗОВАНИЯ
"ГОРОД АРХАНГЕЛЬСК"

П О С Т А Н О В Л Е Н И Е

от 11 декабря 2020 г. № 214

Об утверждении карты-схемы границ прилегающих территорий

В соответствии с областным законом от 23.09.2004 № 259-внеоч.-ОЗ "О реализации государственных полномочий Архангельской области в сфере правового регулирования организации и осуществления местного самоуправления", разделом 15 Правил благоустройства города Архангельска, утвержденных решением Архангельской городской Думы от 25.10.2017 № 581, Администрация муниципального образования "Город Архангельск" **постановляет**:

1. Утвердить прилагаемую карту-схему границ прилегающих территорий нежилого здания, расположенного по адресу: Российская Федерация, Архангельская область, муниципальное образование "Город Архангельск", город Архангельск, проспект Ленинградский, дом 107, корпус 3 (кадастровый номер объекта капитального строительства 29:22:060413:42).
2. Собственникам и (или) иным законным владельцам зданий, строений, сооружений, земельных участков, указанных в пункте 1 настоящего постановления, принимать участие, в том числе финансовое, в содержании прилегающих территорий.

3. Опубликовать постановление в газете "Архангельск – город воинской славы" и на официальном информационном Интернет-портале муниципального образования "Город Архангельск" в течение 10 календарных дней со дня его подписания.
4. Контроль за исполнением постановления возложить на главу администрации территориального округа Майская горка Администрации муниципального образования "Город Архангельск" Ганущенко А.В..
5. Настоящее постановление вступает в силу по истечении 30 календарных дней со дня его подписания.

Глава муниципального образования
"Город Архангельск" **Д.А. Морев**

АДМИНИСТРАЦИЯ МУНИЦИПАЛЬНОГО ОБРАЗОВАНИЯ
"ГОРОД АРХАНГЕЛЬСК"

П О С Т А Н О В Л Е Н И Е

от 11 декабря 2020 г. № 216

Об утверждении карты-схемы границ прилегающих территорий

В соответствии с областным законом от 23.09.2004 № 259-внеоч.-ОЗ "О реализации государственных полномочий Архангельской области в сфере правового регулирования организации и осуществления местного самоуправления", разделом 15 Правил благоустройства города Архангельска, утвержденных решением Архангельской городской Думы от 25.10.2017 № 581, Администрация муниципального образования "Город Архангельск" **постановляет**:

1. Утвердить прилагаемую карту-схему границ прилегающих территорий нежилого здания, расположенного по адресу: Российская Федерация, Архангельская область, муниципальное образование "Город Архангельск", город Архангельск, проспект Ленинградский, дом 40, строение 3 (кадастровый номер объекта капитального строительства 29:22:060420:34).
2. Собственникам и (или) иным законным владельцам зданий, строений, сооружений, земельных участков, указанных в пункте 1 настоящего постановления, принимать участие, в том числе финансовое, в содержании прилегающих территорий.
3. Опубликовать постановление в газете "Архангельск – город воинской славы" и на официальном информационном Интернет-портале муниципального образования "Город Архангельск" в течение 10 календарных дней со дня его подписания.
4. Контроль за исполнением постановления возложить на главу администрации территориального округа Майская горка Администрации муниципального образования "Город Архангельск" Ганущенко А.В..
5. Настоящее постановление вступает в силу по истечении 30 календарных дней со дня его подписания.

Глава муниципального образования
"Город Архангельск" **Д.А. Морев**



АДМИНИСТРАЦИЯ МУНИЦИПАЛЬНОГО ОБРАЗОВАНИЯ
"ГОРОД АРХАНГЕЛЬСК"

П О С Т А Н О В Л Е Н И Е

от 11 декабря 2020 г. № 217

Об утверждении карты-схемы границ прилегающих территорий

В соответствии с областным законом от 23.09.2004 № 259-внеоч.-ОЗ "О реализации государственных полномочий Архангельской области в сфере правового регулирования организации и осуществления местного самоуправления", разделом 15 Правил благоустройства города Архангельска, утвержденных решением Архангельской городской Думы от 25.10.2017 № 581, Администрация муниципального образования "Город Архангельск" **постановляет**:

1. Утвердить прилагаемую карту-схему границ прилегающих территорий нежилого здания, расположенного по адресу: Российская Федерация, Архангельская область, муниципальное образование "Город Архангельск", город Архангельск, проспект Ленинградский, дом 40, строение 3 (кадастровый номер объекта капитального строительства 29:22:060420:34).
2. Собственникам и (или) иным законным владельцам зданий, строений, сооружений, земельных участков, указанных в пункте 1 настоящего постановления, принимать участие, в том числе финансовое, в содержании прилегающих территорий.
3. Опубликовать постановление в газете "Архангельск – город воинской славы" и на официальном информационном Интернет-портале муниципального образования "Город Архангельск" в течение 10 календарных дней со дня его подписания.
4. Контроль за исполнением постановления возложить на главу администрации территориального округа Майская горка Администрации муниципального образования "Город Архангельск" Ганущенко А.В..
5. Настоящее постановление вступает в силу по истечении 30 календарных дней со дня его подписания.

Глава муниципального образования
"Город Архангельск" **Д.А. Морев**

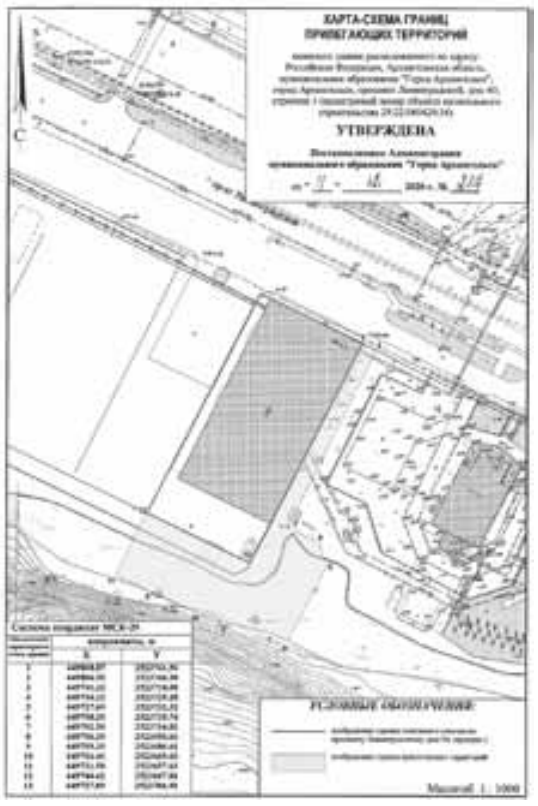

АДМИНИСТРАЦИЯ МУНИЦИПАЛЬНОГО ОБРАЗОВАНИЯ
"ГОРОД АРХАНГЕЛЬСК"

П О С Т А Н О В Л Е Н И Е

от 11 декабря 2020 г. № 218

Об утверждении карты-схемы границ прилегающих территорий

В соответствии с областным законом от 23.09.2004 № 259-внеоч.-ОЗ "О реализации государственных полномочий Архангельской области в сфере правового регулирования организации и осуществления местного самоуправления", разделом 15 Правил благоустройства города Архангельска, утвержденных решением Архангельской городской Думы от 25.10.2017 № 581, Администрация муниципального образования "Город Архангельск" **постановляет**:

1. Утвердить прилагаемую карту-схему границ прилегающих территорий нежилого здания, расположенного по адресу: Российская Федерация, Архангельская область, муниципальное образование "Город Архангельск", город Архангельск, улица Первомайская, дом 3 (кадастровый номер объекта капитального строительства 29:22:060412:223).
2. Собственникам и (или) иным законным владельцам зданий, строений, сооружений, земельных участков, указанных в пункте 1 настоящего постановления, принимать участие, в том числе финансовое, в содержании прилегающих территорий.
3. Опубликовать постановление в газете "Архангельск – город воинской славы" и на официальном информационном Интернет-портале муниципального образования "Город Архангельск" в течение 10 календарных дней со дня его подписания.
4. Контроль за исполнением постановления возложить на главу администрации территориального округа Майская горка Администрации муниципального образования "Город Архангельск" Ганущенко А.В..
5. Настоящее постановление вступает в силу по истечении 30 календарных дней со дня его подписания.

Глава муниципального образования
"Город Архангельск" **Д.А. Морев**

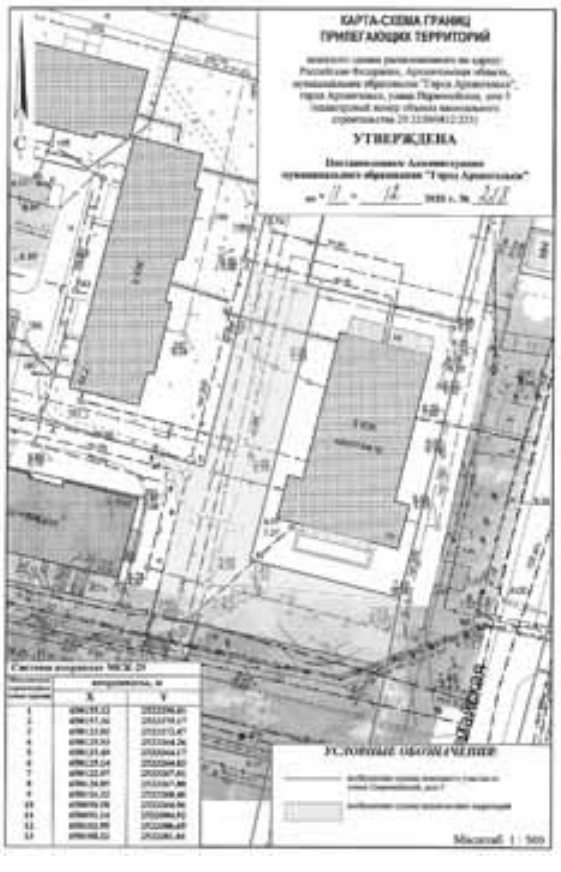

АДМИНИСТРАЦИЯ МУНИЦИПАЛЬНОГО ОБРАЗОВАНИЯ "ГОРОД АРХАНГЕЛЬСК"

П О С Т А Н О В Л Е Н И Е

от 11 декабря 2020 г. № 215

Об утверждении карты-схемы границ прилегающих территорий

В соответствии с областным законом от 23.09.2004 № 259-внеоч.-ОЗ "О реализации государственных полномочий Архангельской области в сфере правового регулирования организации и осуществления местного самоуправления", разделом 15 Правил благоустройства города Архангельска, утвержденных решением Архангельской городской Думы от 25.10.2017 № 581, Администрация муниципального образования "Город Архангельск" **постановляет**:

1. Утвердить прилагаемую карту-схему границ прилегающих территорий нежилого здания, расположенного по адресу: Российская Федерация, Архангельская область, муниципальное образование "Город Архангельск", город Архангельск, проспект Ленинградский, дом 38 (кадастровый номер объекта капитального строительства 29:22:060420:58).
2. Собственникам и (или) иным законным владельцам зданий, строений, сооружений, земельных участков, указанных в пункте 1 настоящего постановления, принимать участие, в том числе финансовое, в содержании прилегающих территорий.
3. Опубликовать постановление в газете "Архангельск – город воинской славы" и на официальном информационном Интернет-портале муниципального образования "Город Архангельск" в течение 10 календарных дней со дня его подписания.
4. Контроль за исполнением постановления возложить на главу администрации территориального округа Майская горка Администрации муниципального образования "Город Архангельск" Ганущенко А.В..
5. Настоящее постановление вступает в силу по истечении 30 календарных дней со дня его подписания.

Глава муниципального образования
"Город Архангельск" **Д.А. Морев**

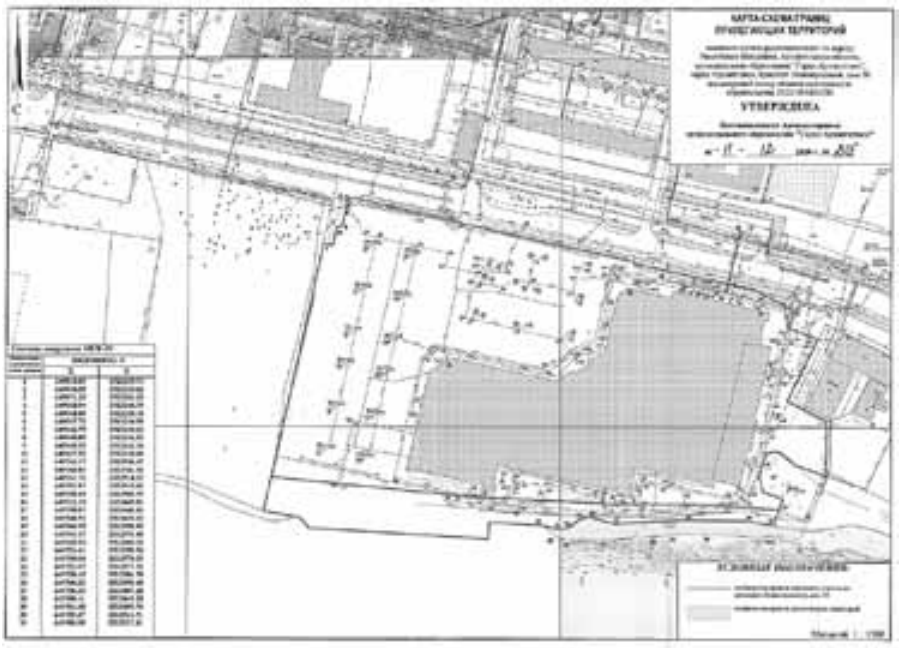

АДМИНИСТРАЦИЯ МУНИЦИПАЛЬНОГО ОБРАЗОВАНИЯ "ГОРОД АРХАНГЕЛЬСК"

П О С Т А Н О В Л Е Н И Е

от 11 декабря 2020 г. № 219

Об утверждении карты-схемы границ прилегающих территорий

В соответствии с областным законом от 23.09.2004 № 259-внеоч.-ОЗ "О реализации государственных полномочий Архангельской области в сфере правового регулирования организации и осуществления местного самоуправления", разделом 15 Правил благоустройства города Архангельска, утвержденных решением Архангельской городской Думы от 25.10.2017 № 581, Администрация муниципального образования "Город Архангельск" **постановляет**:

1. Утвердить прилагаемую карту-схему границ прилегающих территорий нежилого здания, расположенного по адресу: Российская Федерация, Архангельская область, муниципальное образование "Город Архангельск", город Архангельск, проспект Ленинградский, дом 75 (кадастровый номер объекта капитального строительства 29:22:060412:151).
2. Собственникам и (или) иным законным владельцам зданий, строений, сооружений, земельных участков, указанных в пункте 1 настоящего постановления, принимать участие, в том числе финансовое, в содержании прилегающих территорий.
3. Опубликовать постановление в газете "Архангельск – город воинской славы" и на официальном информационном Интернет-портале муниципального образования "Город Архангельск" в течение 10 календарных дней со дня его подписания.
4. Контроль за исполнением постановления возложить на главу администрации территориального округа Майская горка Администрации муниципального образования "Город Архангельск" Ганущенко А.В..
5. Настоящее постановление вступает в силу по истечении 30 календарных дней со дня его подписания.

Глава муниципального образования
"Город Архангельск" **Д.А. Морев**

АДМИНИСТРАЦИЯ МУНИЦИПАЛЬНОГО ОБРАЗОВАНИЯ "ГОРОД АРХАНГЕЛЬСК"

П О С Т А Н О В Л Е Н И Е

от 11 декабря 2020 г. № 220

Об утверждении карты-схемы границ прилегающих территорий

В соответствии с областным законом от 23.09.2004 № 259-внеоч.-ОЗ "О реализации государственных полномочий Архангельской области в сфере правового регулирования организации и осуществления местного самоуправления", разделом 15 Правил благоустройства города Архангельска, утвержденных решением Архангельской городской Думы от 25.10.2017 № 581, Администрация муниципального образования "Город Архангельск" **постановляет**:

1. Утвердить прилагаемую карту-схему границ прилегающих территорий нежилого здания, расположенного по адресу: Российская Федерация, Архангельская область, муниципальное образование "Город Архангельск", город Архангельск, улица Федора Абрамова, дом 9 (кадастровый номер объекта капитального строительства 29:22:060413:53).
2. Собственникам и (или) иным законным владельцам зданий, строений, сооружений, земельных участков, указанных в пункте 1 настоящего постановления, принимать участие, в том числе финансовое, в содержании прилегающих территорий.
3. Опубликовать постановление в газете "Архангельск – город воинской славы" и на официальном информационном Интернет-портале муниципального образования "Город Архангельск" в течение 10 календарных дней со дня его подписания.
4. Контроль за исполнением постановления возложить на главу администрации территориального округа Майская горка Администрации муниципального образования "Город Архангельск" Ганущенко А.В..
5. Настоящее постановление вступает в силу по истечении 30 календарных дней со дня его подписания.

Глава муниципального образования
"Город Архангельск" **Д.А. Морев**

АДМИНИСТРАЦИЯ МУНИЦИПАЛЬНОГО ОБРАЗОВАНИЯ "ГОРОД АРХАНГЕЛЬСК"

П О С Т А Н О В Л Е Н И Е

от 15 декабря 2020 г. № 227

О внесении изменений в состав комиссии по предупреждению и ликвидации чрезвычайных ситуаций и обеспечению пожарной безопасности Администрации муниципального образования "Город Архангельск"

1. Внести в состав комиссии по предупреждению и ликвидации чрезвычайных ситуаций и обеспечению пожарной безопасности Администрации муниципального образования "Город Архангельск", утвержденный постановлением мэрии города Архангельска от 6.08.2014 № 660 (с изменениями), следующие изменения:
а) включить в состав комиссии следующих лиц:

Морев Дмитрий Александрович	–	Глава муниципального образования "Город Архангельск" (председатель комиссии)
Шевцов Владислав Викторович	–	исполняющий обязанности заместителя Главы по городскому хозяйству муниципального образования "Город Архангельск" (заместитель председателя комиссии)
Гичкин Владислав Владимирович	–	заместитель начальника муниципального казенного учреждения муниципального образования "Город Архангельск" "Городской центр гражданской защиты" – начальника отдела гражданской защиты (секретарь комиссии) (по согласованию)
Осташов Михаил Анатольевич	–	начальник 1 пожарно-спасательного отряда федеральной противопожарной службы государственной противопожарной службы Главного управления МЧС России по Архангельской области, возложив на него обязанности заместителя председателя комиссии (по пожарной безопасности)
Прилепин Валентин Евгеньевич	–	директор департамента транспорта, строительства и городской инфраструктуры Администрации муниципального образования "Город Архангельск";

б) наименование должности Мурашева Валерия Валентиновича изложить в следующей редакции:
"начальник муниципального казенного учреждения муниципального образования "Город Архангельск" "Городской центр гражданской защиты";
в) исключить из состава комиссии Годзиша И.В., Акишина В.С., Норицына А.А., Лузьянова В.А.
2. Опубликовать постановление в газете "Архангельск – город воинской славы" и на официальном информационном Интернет-портале муниципального образования "Город Архангельск".

Глава муниципального образования
"Город Архангельск" **Д.А. Морев**

АДМИНИСТРАЦИЯ МУНИЦИПАЛЬНОГО ОБРАЗОВАНИЯ "ГОРОД АРХАНГЕЛЬСК"

П О С Т А Н О В Л Е Н И Е

от 11 декабря 2020 г. № 221

Об утверждении карты-схемы границ прилегающих территорий

В соответствии с областным законом от 23.09.2004 № 259-внеоч.-ОЗ "О реализации государственных полномочий Архангельской области в сфере правового регулирования организации и осуществления местного самоуправления", разделом 15 Правил благоустройства города Архангельска, утвержденных решением Архангельской городской Думы от 25.10.2017 № 581, Администрация муниципального образования "Город Архангельск" **постановляет**:

1. Утвердить прилагаемую карту-схему границ прилегающих территорий нежилого здания, расположенного по адресу: Российская Федерация, Архангельская область, муниципальное образование "Город Архангельск", город Архангельск, улица Первомайская, дом 8, корпус 1 (кадастровый номер объекта капитального строительства 29:22:060413:62).
2. Собственникам и (или) иным законным владельцам зданий, строений, сооружений, земельных участков, указанных в пункте 1 настоящего постановления, принимать участие, в том числе финансовое, в содержании прилегающих территорий.

3. Опубликовать постановление в газете "Архангельск – город воинской славы" и на официальном информационном Интернет-портале муниципального образования "Город Архангельск" в течение 10 календарных дней со дня его подписания.
4. Контроль за исполнением постановления возложить на главу администрации территориального округа Майская горка Администрации муниципального образования "Город Архангельск" Ганущенко А.В..
5. Настоящее постановление вступает в силу по истечении 30 календарных дней со дня его подписания.

Глава муниципального образования
"Город Архангельск" **Д.А. Морев**



АДМИНИСТРАЦИЯ МУНИЦИПАЛЬНОГО ОБРАЗОВАНИЯ
"ГОРОД АРХАНГЕЛЬСК"

П О С Т А Н О В Л Е Н И Е

от 11 декабря 2020 г. № 222

Об утверждении карты-схемы границ прилегающих территорий

В соответствии с областным законом от 23.09.2004 № 259-внеоч.-ОЗ "О реализации государственных полномочий Архангельской области в сфере правового регулирования организации и осуществления местного самоуправления", разделом 15 Правил благоустройства города Архангельска, утвержденных решением Архангельской городской Думы от 25.10.2017 № 581, Администрация муниципального образования "Город Архангельск" **постановляет**:

1. Утвердить прилагаемую карту-схему границ прилегающих территорий нежилого здания, расположенного по адресу: Российская Федерация, Архангельская область, муниципальное образование "Город Архангельск", город Архангельск, улица Федора Абрамова, дом 7 (кадастровый номер объекта капитального строительства 29:22:060413:43).
2. Собственникам и (или) иным законным владельцам зданий, строений, сооружений, земельных участков, указанных в пункте 1 настоящего постановления, принимать участие, в том числе финансовое, в содержании прилегающих территорий.
3. Опубликовать постановление в газете "Архангельск – город воинской славы" и на официальном информационном Интернет-портале муниципального образования "Город Архангельск" в течение 10 календарных дней со дня его подписания.
4. Контроль за исполнением постановления возложить на главу администрации территориального округа Майская горка Администрации муниципального образования "Город Архангельск" Ганущенко А.В..
5. Настоящее постановление вступает в силу по истечении 30 календарных дней со дня его подписания.

Глава муниципального образования
"Город Архангельск" **Д.А. Морев**



АДМИНИСТРАЦИЯ МУНИЦИПАЛЬНОГО ОБРАЗОВАНИЯ
"ГОРОД АРХАНГЕЛЬСК"

П О С Т А Н О В Л Е Н И Е

от 11 декабря 2020 г. № 223

Об утверждении карты-схемы границ прилегающих территорий

В соответствии с областным законом от 23.09.2004 № 259-внеоч.-ОЗ "О реализации государственных полномочий Архангельской области в сфере правового регулирования организации и осуществления местного самоуправления", разделом 15 Правил благоустройства города Архангельска, утвержденных решением Архангельской городской Думы от 25.10.2017 № 581, Администрация муниципального образования "Город Архангельск" **постановляет**:

1. Утвердить прилагаемую карту-схему границ прилегающих территорий нежилого здания, расположенного по адресу: Российская Федерация, Архангельская область, муниципальное образование "Город Архангельск", город Архангельск, улица Октябрят, дом 4, корпус 4 (кадастровый номер земельного участка 29:22:071401:79).
2. Собственникам и (или) иным законным владельцам зданий, строений, сооружений, земельных участков, указанных в пункте 1 настоящего постановления, принимать участие, в том числе финансовое, в содержании прилегающих территорий.
3. Опубликовать постановление в газете "Архангельск – город воинской славы" и на официальном информационном Интернет-портале муниципального образования "Город Архангельск" в течение 10 календарных дней со дня его подписания.
4. Контроль за исполнением постановления возложить на главу администрации территориального округа Майская горка Администрации муниципального образования "Город Архангельск" Ганущенко А.В..
5. Настоящее постановление вступает в силу по истечении 30 календарных дней со дня его подписания.

Глава муниципального образования
"Город Архангельск" **Д.А. Морев**

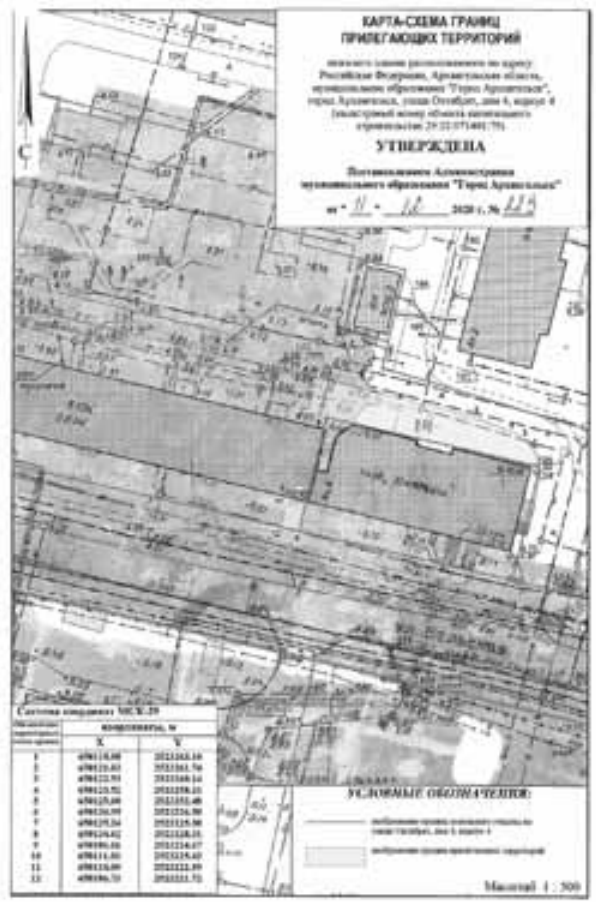

АДМИНИСТРАЦИЯ МУНИЦИПАЛЬНОГО ОБРАЗОВАНИЯ
"ГОРОД АРХАНГЕЛЬСК"

П О С Т А Н О В Л Е Н И Е

от 15 декабря 2020 г. № 231

О внесении изменения в технологический регламент
производства работ по уборке автомобильных дорог
общего пользования местного значения в городе Архангельске

1. Внести изменение в технологический регламент производства работ по уборке автомобильных дорог общего пользования местного значения в городе Архангельске, утвержденный постановлением Администрации муниципального образования "Город Архангельск" от 07.08.2019 № 1147, (с изменением), изложив его в новой прилагаемой редакции.
2. Опубликовать постановление в газете "Архангельск – город воинской славы" и на официальном информационном Интернет-портале муниципального образования "Город Архангельск".
3. Настоящее постановление вступает в силу с 1 февраля 2021 года.

Глава муниципального образования
"Город Архангельск" **Д.А. Морев**

Приложение
к постановлению Администрации
муниципального образования
"Город Архангельск"
от 15.12.2020 № 231

"ТЕХНОЛОГИЧЕСКИЙ РЕГЛАМЕНТ
производства работ по уборке автомобильных дорог
общего пользования местного значения в городе Архангельске

1. Общие положения

Технологический регламент по оказанию отдельных видов услуг по сезонному содержанию (далее – Услуги) объектов дорожной инфраструктуры и объектов благоустройства муниципального образования "Город Архангельск" (далее – Объект) определяет перечень технологических операций и видов Услуг, порядок приемки Услуг, а также предельные сроки приведения эксплуатационного состояния дорог и улиц в соответствие его требованиям.

Количество выполняемых технологических операций, рассчитанное для настоящего Технологического регламента, является максимальным (приложение № 1 к настоящему Технологическому регламенту).

Под Услугами следует понимать работы по совокупному применению средств механизации, противогололедных материалов и ручного труда, выполняемых на улично-дорожной сети, в том числе работы механизированной снегоочистке, расчистке от снежных заносов, борьбе с зимней скользкостью, погрузке и вывозу снега, распределению противогололедных материалов, очистке от снега и льда, борьбе с наледями, уборке объектов дорожной инфраструктуры от песка, мойке проезжей части дорог и тротуаров.

Улицы 1-й категории – основные магистрали, по которым осуществляется автобусное сообщение, улицы 2-й категории – улицы с напряженным движением транспорта, улицы 3-й категории – улицы с движением малой интенсивности, классификация принята согласно рекомендациям по технологии уборки проезжей части городских дорог с применением средств комплексной механизации. Академия коммунального хозяйства. Москва, издание 2-е, исправленное и дополненное, 1990 г.

В результате оказания Услуг поддерживается транспортно-эксплуатационное состояние улично-дорожной сети, отвечающее требованиям нормативно-технической документации, а также обеспечивается безопасность движения транспорта и пешеходов.

Для целей настоящего Технологического регламента:

под дорогой следует понимать проезжую часть автомобильных дорог и улиц, а также искусственных дорожных сооружений;

под тротуаром следует понимать элемент автомобильных дорог и улиц, а также искусственных дорожных сооружений, предназначенный для движения пешеходов и примыкающий к проезжей части либо отделенный от них газоном.

Работы по комплексной уборке производятся специализированной уборочной техникой, оборудованной комплектами бортового навигационного оборудования, обеспечивающего передачу мониторинговой информации Заказчику.

Настоящий Технологический регламент разработан в соответствии с требованиями следующих документов:

ГОСТ Р 50597-2017 "Национальный стандарт Российской Федерации. Дороги автомобильные и улицы. Требования к эксплуатационному состоянию, допустимому по условиям обеспечения безопасности дорожного движения. Методы контроля";

СанПиН 42-128-4690-88. Санитарные правила содержания территорий населенных мест, утвержденные Минздравом СССР от 05.08.1988 № 4690-88;

приказ Министерства транспорта Российской Федерации от 16.11.2012 № 402 "Об утверждении классификации работ по капитальному ремонту, ремонту и содержанию автомобильных дорог" (в редакции от 25.11.2014);

Рекомендации по технологии уборки проезжей части городских дорог с применением средств комплексной механизации. Академия коммунального хозяйства. Москва, издание 2-е, исправленное и дополненное, 1990 г.;

ОДМ "Руководство по борьбе с зимней скользкостью на автомобильных дорогах", утвержденная распоряжением Министерства транспорта Российской Федерации от 16.06.2003 № ОС-548-р;

ОДН 218.2.027-2003 "Требования к противогололедным материалам".

2. Зимняя уборка объектов дорожной инфраструктуры и объектов благоустройства муниципального образования "Город Архангельск"

С 20 октября по 21 апреля включительно устанавливается период зимней уборки объектов дорожной инфраструктуры и объектов благоустройства муниципального образования "Город Архангельск".

Основной задачей зимней уборки Объекта является обеспечение круглогодичного проезда транспортных средств, создание условий для бесперебойного и безопасного дорожного движения городского общественного транспорта, пешеходов и транспортных средств.

Важнейшим условием качественного выполнения работ является их своевременность.

Перечень технологических операций и видов работ, производимых в зимний период:

1. Уборка дорог в зимний период:
очистка дорог от снега;
устранение зимней скользкости;
очистка придорожных обочин;
очистка от снега площадей парковок, заездных карманов, площадок отдыха и стоянок автомобилей;
вывоз снега.
2. Уборка тротуаров:
очистка тротуаров от снега;
устранение зимней скользкости;
уборка посторонних предметов с тротуаров;
вывозка снега.
3. Прочие виды работ в зимний период:
дежурство в зимний период.

Периодичность выполнения перечисленных технологических операций, производимых на дорогах и тротуарах в зимний период, приведена в приложении № 1 к настоящему Технологическому регламенту.

В целях оперативного выполнения работ по снегоочистке во время залповых и (или) обильных снегопадов необходимо обеспечить смену водителей без остановки работ, за исключением заправок противогололедными материалами (далее – ПГМ) и топливом, по скользящему графику.

При наступлении в зимний период в городе Архангельске устойчивой среднесуточной температуры воздуха выше 0°С при осуществлении зимней уборки допускается применение технологических операций и видов работ, производимых в летний период, в соответствии с разделом 3 Технологического регламента.

2.1. Уборка дорог в зимний период

2.1.1. Очистка дорог от снега

Очистка дорог от снега, включает в себя следующие операции:
плужно-щеточная снегоочистка дорожных покрытий;
поджатие/формирование снежного вала под вывозку;
перекладка/перекидка/погрузка/вывозка снежного вала шнекороторным снегоочистителем;
завершающее подметание после перекладки/перекидки/погрузки/ вывозки;
разгребание и сметание валов снега на перекрестках и въездах во дворы;
распределение противогололедных материалов в дни образования зимней скользкости;
превентивная/профилактическая обработка покрытия, в целях недопущения образования зимней скользкости;
подметание дорог в период отсутствия снега, при благоприятных погодных условиях.

Допускается эксплуатация дорог 2* - 3 категории, с присутствием по всей ширине проезжей части уплотненного снежного покрова толщиной не более 100 мм. На уплотненном снежном покрове не допускается наличие колеи глубиной более 30 мм и отдельных гребней возвышений, занижений и выбоин высотой или глубиной более 40 мм.

Уплотненный снежный покров – специально сформированный уплотненный слой снега на дорожном покрытии, устраиваемый для обеспечения непрерывного и безопасного дорожного движения с установленными скоростями в зимний период года [ГОСТ 33181, статья 3.6].

Уплотненный снежный покров не должен иметь дефектов и рыхлого снега, влияющих на безопасность дорожного движения, устранение которых осуществляют до двух дней.

Таблица 1 – Размеры дефектов уплотненного снежного покрова и сроки их устранения

Вид дефекта	Размер	Срок устранения, сут. (не более)
Глубина колеи, см, более	3	2
Отдельные возвышения и углубления (неровности) высотой/глубиной более 4 см и площадью, м, более	0,09	2
Рыхлый свежевыпавший снег на уплотненном снежном покрове толщиной, см, более	8,00	2

Очистка от снега производится уборочной техникой, оборудованной системой навигационного сопровождения, с расчетной рабочей скоростью движения 15 км/час.

Снегоочистка в зависимости от климатических особенностей (погодных условий) может выполняться различными способами: механическим (основными типами операций являются оплуживание и подметание снега) или химическим (внесение в снег противогололедных материалов и сметание остатков растаявшего снега).

Снегоочистка механическим способом предусматривает следующие этапы:
сгребание и сметание снега;
обработка дорожных покрытий противогололедными материалами.

Очистка дорожных покрытий от снега производится путем сгребания и сметания снега плужно-щеточными снегоочистителями либо оплуживанием. Работу снегоочистителей необходимо начинать с улиц, имеющих наиболее интенсивное движение транспорта.

При поступлении информации о снегопаде рассчитывается количество техники для работы на линии в зависимости от ожидаемой интенсивности снегопада.

При поступлении информации об интенсивности снегопада выше 10 см работы планируются в первую очередь на основных дорогах и тротуарах. Для выполнения первоочередных операций для подобных погодных условий должны быть составлены отдельные маршрутные карты.

При интенсивности снегопада свыше 3 мм/час для сокращения цикла работы плужно-щеточных снегоочистителей операцию снегоочистки ограничивают одним сгребанием, что позволяет увеличить производительность в 1,5 раза. После окончания снегопада необходимо произвести завершающее сгребание и подметание снега.

Срок устранения рыхлого или талого снега отсчитывается с момента окончания снегопада и (или) метели до полного его устранения, а зимней скользкости – с момента ее обнаружения.

Таблица 2 – Виды снежно-ледяных образований

Вид образований	Описание
Снег	
Рыхлый снег	Неуплотненный слой снега, откладывающийся на покрытии проезжей части, обочинах и тротуарах во время снегопада и метелей
Талый снег	Снег, превращенный в жидкую массу противогололедными материалами, транспортными средствами и пешеходами
Зимняя скользкость	
Стекловидный лед, гололед	Лед на дорожном покрытии в виде гладкой пленки или шероховатой корки
Уплотненный снег, снежный накат	Слой снега, образующийся в результате его уплотнения на дорожном покрытии транспортными средствами, на посадочных площадках остановок маршрутных транспортных средств, на тротуарах – пешеходами или механизированной уборкой

Снег с дороги для временного складирования убирают в лотковую часть, на разделительную полосу (шириной более 5 м при отсутствии ограждений) или обочину и формируют в виде валов шириной не более 0,75 м, высотой не более 0,5 м, с разрывами длиной 2,0-2,5 м.

Не допускается складирование снежных масс на водоотводных устройствах (решетки дождеприемников, водоотводные лотки).

Перемещение снега на бортовой камень, тротуары, при формировании вала не допускается.

Сроки вывозки снега (сут.) в зависимости от категории улицы приведены ниже.

Таблица 3 – Вывоз снега в зависимости от категории

Общее количество снега после снегопада (высота слоя выпавшего снега), см	Сроки вывозки снега (сут.)		
	Улицы, категории "1"	Улицы, категории "2"	Улицы, категории "3"
До 5 см	3	4	6
До 10 см	4	5	8
До 15 см	6	8	10

Очистка от снега химическим способом предусматривает следующие этапы:
выдержка;
обработка дорожных покрытий противогололедными материалами;
интервал;
сгребание и сметание снега.

Если после окончания первого цикла работ снегопад продолжается, цикл работ повторяют необходимое число раз.

* Улицы 2 категории с недостаточной интенсивностью движения для эффективной работы противогололедных материалов

Для предотвращения образования ледяного наката при повышении и последующем резком понижении температуры воздуха после обработки дорожного покрытия противогололедными материалами снегоочистку начинают сразу при получении сигнала о возможном понижении температуры воздуха.

Выдержка – промежуток времени от начала снегопада до момента начала внесения противогололедных материалов в снег.

Продолжительность выдержки зависит от интенсивности снегопада и температуры снега, определяющей плавящую способность противогололедных материалов.

Обработка дорожных покрытий противогололедными материалами (далее – ПГМ) производится при помощи распределителей и начинается после истечения периода выдержки.

Обработка противогололедными материалами уборочных площадей производится техникой, оборудованной системой навигационного сопровождения, с расчетной рабочей скоростью движения 15 км/час.

При устойчивом уплотненном снежном покрове допускается применение на проезжей части и тротуарах в качестве ПГМ песка крупного, без примесей.

Интервал – период между окончанием обработки дороги ПГМ и началом сгребания и сметания снега.

Таблица 4 – Основные показатели технологического процесса снегоочистки при применении ПГМ

Режим	Интенсивность снегопада, мм/час	Продолжительность этапов				
		Выдержка	Обработка ПГМ	Интервал	Сгребание, сметание снега	Всего
Первый цикл						
I	0,5-1,0	45 мин.	2 часа	3 часа	2 часа	7 часов 45 мин.
II	1,0-3,0	15 мин.	2 часа	0	2 часа	4 часа 15 мин.
III	свыше 3,0	15 мин.	1 час 30 мин.	0	1 час 30 мин.	3 часа 15 мин.
Последующие циклы						
I	0,5-1,0	0	2 часа	3 часа 45 мин.	2 часа	7 часов 45 мин.
II	1,0-3,0	0	2 часа	15 мин.	2 часа	4 часа 15 мин.
III	свыше 3,0	0	1 час 30 мин.	15 мин.	1 час 30 мин.	3 часа 15 мин.

В зависимости от местных условий в рамках продолжительности накопления снега возможна некоторая корректировка периода производства операций по распределению ПГМ и очистке от снега. При температуреснега 0 С наступает особенно быстрое его уплотнение, в связи с чем рекомендуется начинать обработку ПГМ до окончания на всем участке сгребания и сметания снега при выполнении работ по второму и последующим циклами процесса снегоочистки.

Маршруты работы распределителей ПГМ и плужно-щеточных снегоочистителей должны по возможности совпадать. Это позволяет выдержать интервал, необходимый для равномерного перемешивания снега с внесенными ПГМ на всей протяженности маршрута, и достигнуть необходимого технологического эффекта. Срок устранения рыхлого и талого снега отчитывается с момента окончания снегопада и (или) метели до полного его устранения и составляет:
дороги категории "1" – 3 часа;
дороги категории "2" – 4 часов;
дороги категории "3" – 6 часов;

При интенсивности снегопада свыше 3 мм/час для сокращения цикла работы плужно-щеточных снегоочистителей операцию снегоочистки ограничивают одним сгребанием, что позволяет увеличить производительность в 1,5 раза. После окончания снегопада необходимо произвести завершающее сгребание и подметание снега.

Технология снегоочистки дорожных покрытий при непрерывном снегопаде состоит в следующем.

После начала снегопада колонна универсальных тротуароуборочных снегоочистителей осуществляет сдвигание масс снега с тротуаров в прилотковую полосу дороги либо оплуживание тротуаров и в случае необходимости с последующей обработкой уборочных площадей тротуаров ПГМ. Работники ручного труда сдвигают и перекидывают снег также в прилотковую полосу дороги с площадей ручной уборки тротуаров и осуществляют в случае необходимости распределение ПГМ на тротуарах.

Перекидка снега с тротуаров на проезжую часть под колеса автотранспортных средств не допускается.

По истечении 30 минут после выхода тротуароуборочной техники на линию колонна универсальных плужно-щеточных снегоочистителей выполняет работу по снегоочистке осевой полосы и дороги, сдвигая основные снежные массы в прилотковую полосу, с одновременной обработкой осевой полосы и дороги ПГМ.

Сдвигаемый с дорог снег (отвал) укладывается в лотковую часть, на разделительную полосу или обочину и формируют в виде валов, которые в установленные сроки загружаются погрузчиком в автосамосвалы и вывозится на снегоприемные пункты и места временного размещения снега.

При длительном снегопаде технологические операции выполняются без выдержки времени.

Отвалы снега после работы плужно-щеточного оборудования исключают беспрепятственный доступ пассажиров к административным и другим зданиям, въезды во дворы. Разгребание валов снега на перекрестках, посадочных площадках маршрутного транспорта должно выполняться после образования отвала снегоочистителями незамедлительно, то есть в процессе производства каждого цикла снегоочистки независимо от ее режимов. При образовании валов на перекрестках следует принимать во внимание значение убираемых улиц и интенсивность движения транспортных средств.

Размещение снега в валах на пересечении улиц препятствует нормальному движению транспортных средств.

Формирование снежных валов на улицах не допускается:
на пересечениях улиц в одном уровне и вблизи железнодорожных переездов в пределах треугольника видимости;
ближе 10 м от пешеходного перехода;
ближе 20 м от остановочного пункта маршрутных транспортных средств;
на тротуарах;
на водоотводных устройствах.

Формирование снежных валов не допускается на мостовых сооружениях дорог и улиц.

2.1.2. Удаление снежно-ледяных образований

Удаление снежно-ледяных образований включает в себя следующие операции:
подметание и оплуживание снежных масс;
скалывание ледяного наката и льда;
удаление снега и скола уплотненного снега и льда.

2.1.3. Подметание дорог в период отсутствия снега, при благоприятных погодных условиях

В периоды отсутствия снегопадов на дороги может заноситься снег с крыш и валов снега, а также колесами транспортных средств. В таких случаях производится патрульное подметание или оплуживание дорог для смешения с полос движения снега наносного происхождения.

При длительном отсутствии снегопада, преимущественно в конце зимнего периода, происходит интенсивное загрязнение дорожного покрытия. Для удаления загрязнений используются подметально-уборочные машины, работающие без увлажнения.

Подметание и оплуживание является основной операцией уборки загрязнений и наносного снега на улицах и площадях, имеющих асфальто-бетонные и цементно-бетонные покрытия.

В период зимней уборки при отсутствии снега, с целью очистки дорогот мусора и смета, производится подметание дорог уборочной техникой.

Подметание дорог в период отсутствия снега, при благоприятных погодных условиях осуществляется как со сбором смета, так без сбора смета.

2.1.4. Уборка от снега придорожных обочин

Очистка от снега придорожных обочин обеспечивает беспрепятственное движение пешеходов и временную стоянку автотранспорта в экстренных случаях.

Сдвигание снега с обочин автомобильных дорог всех типов покрытия начинается после начала снегопада при образовании слоя рыхлого (талого) снега толщиной не менее 5 см. Время, необходимое для проведения уборочных работ, не должно превышать 16 часов после окончания снегопада.

Механизированная уборка обочин производится специализированной уборочной техникой (автогрейдер, шнек), оборудованной системой навигационного сопровождения, и предусматривает выполнение следующих технологических операций:
сдвигание снега с обочин вдоль проезжей части дорог;
перекидка снега на придорожную часть.

2.1.5. Очистка от снега площадей парковок, заездных карманов, площадок отдыха и стоянок автомобилей

Выполнение технологических операций на площадях уборки парковочных карманов, заездных карманов, площадках отдыха, разворотных площадок общественного транспорта и стоянках автомобилей в зимний период предусматривает работы по очистке от снега территорий и прилотковой полосы в период отсутствия снегопада и в период благоприятных погодных условий. Данные работы выполняются механизированным способом, в недоступных местах ручным.

Технологические операции, выполняемые на площадях парковок, заездных карманов, площадках отдыха, разворотных площадках общественного транспорта и стоянках автомобилей, следующие:
очистка от снега;
обработка ПГМ;
подметание прилотковой полосы в период отсутствия снегопада, при благоприятных погодных условиях.

Расчетные рабочие скорости движения при выполнении работ составляют 5 км/час.

2.1.6. Уборка дорог 3 категории с неусовершенствованным покрытием

Дороги (улицы) 3 категории в зимний период содержаться в уплотненном снежном покрове.

Механизированная уборка указанных дорог предусматривает проведение следующих технологических операций:
механизированная очистка от снега дорожных покрытий;
распределение противогололедных материалов в дни образования зимней скользкости;
поджатие/формирование снежного вала
перекидка/погрузка валов снега.

На спусках, подъемах и крутых поворотах дорог при переходах через 0°С (обледенении уплотненного снежного покрова) необходимо для устранения скользкости производить обработку фрикционными материалами (песок крупный).

Выполнение работ производится специализированными уборочными машинами, оборудованными системой навигационного сопровождения, и с расчетной рабочей скоростью 15 км/час.

Удаление уплотненного снежного покрова при наступлении среднесуточной положительной температуры воздуха должно быть осуществлено в срок не более двух суток.

2.2. Уборка тротуаров в зимний период

Основной задачей зимней уборки тротуаров является обеспечение безопасного движения пешеходов независимо от погодных условий.

Зимняя уборка тротуаров осуществляется как механизированным, так и ручным способами. При уборке тротуаров производится первоначальная ручная уборка недоступных для механизмов мест.

Уборка территорий производится по маршрутным картам (графикам), содержащим план тротуаров, с указанием зеленых насаждений, столбов, мачт электроосвещения и других препятствий, мешающих выполнению работ и в соответствии с установленным графиком.

В маршрутных картах устанавливаются наиболее рациональное движение машин, количество и очередность проходов, места и характер маневрирования машин, сочетание участков механизированной и ручной уборки.

Механизированная уборка тротуаров производится специализированной тротуароуборочной техникой, оборудованной системой навигационного сопровождения.

При уборке тротуаров шириной менее 2,0 м необходимо использовать малогабаритную технику, поскольку данные объекты предназначены исключительно для пешеходного движения, давление на грунт не должно превышать 33 кПа.

Тротуары шириной более 3,5 м следует убирать, как правило, машинами, предназначенными для проезжей части дорог (при удовлетворительной несущей способности покрытий).

Механизированная уборка тротуаров производится специализированной тротуароуборочной техникой, оборудованной системой навигационного сопровождения, с расчетной рабочей скоростью движения – 5 км/час и вакуумно-подметальными машинами – 3 км/час.

2.2.1. Снегоочистка тротуаров

Очистка тротуаров от снега включает в себя следующие технологические операции:

подметание и сдвигание снега во время снегопада;

перекидка/погрузка валов снега;

устранение зимней скользкости на тротуарах;

ручная зачистка посадочных площадок остановок общественного транспорта и пешеходных переходов от снега;

ручное распределение фрикционных материалов на посадочных площадках остановок общественного транспорта и пешеходных переходах.

Сгребание, подметание, оплуживание снега с тротуаров в границах уборки производится в дневное время не позднее чем через 3 часа после окончания снегопада, в ночное время в случае отсутствия снегопадов до 7 часов утра. Убираемый снег должен сдвигаться с тротуаров в прилотковую зону.

После начала снегопада в первую очередь осуществляется очистка площадок остановок городского общественного транспорта, расположенных на тротуарах, а также зон пешеходных переходов.

Снег с посадочных площадок остановок общественного транспорта, расположенных на тротуарах, перемещается в прилотковую полосу заездного кармана с последующим (одновременным) перемещением снега за пределы заездного кармана.

Удаление вала снега из заездного кармана остановок общественного транспорта производится механизировано, передвигают его в вал снега, расположенный впереди остановки по ходу движения, или на свободные рядом расположенные территории. Для выполнения этой операции может также применяться малогабаритный роторный снегоочиститель, снабженный направляющим аппаратом, при помощи которого вал, расположенный на остановке, перемещается в вал, лежащий по ходу движения или перед остановкой.

Для обеспечения подъезда к зданиям и въезда во дворы убирается перекрывающий их вал снега. Подлежащий уборке вал снега имеет протяженность обычно от 3 до 6 метров.

В зимний период на тротуарах допускается уплотненный снежный покров толщиной не более 60 мм без отдельных неровностей высотой/ глубиной более 40 мм, который должен обрабатываться фрикционными материалами в течение 3 часов после снегоочистки.

В период перехода температуры воздуха через 0°С в сторону положительных значений необходимо незамедлительно принимать меры по ликвидации с тротуаров разрушающегося слоя снежно-ледяных образований.

Срок проведения работ по очистке от снега покрытий тротуаров и на остановочных пунктах маршрутных транспортных средств не более 3 часов после окончания снегопадов.

Для устранения скользкости на тротуарах с уплотненным снежным покровом применяется песок (крупный).

2.3. Устранение зимней скользкости

Работы по устранению зимней скользкости имеют первостепенное значение при создании условий безопасного движения транспортных средств и пешеходов. Устранение зимней скользкости следует проводить в первую очередь на участках с крутыми уклонами и кривыми малого радиуса, на пересечениях в одном уровне, на искусственных дорожных сооружениях и подъездах к ним, а также во всех других местах, где часто возникает необходимость торможения. Зимняя скользкость на дороге возникает вследствие влияния атмосферных осадков и характера сопутствующих погодных условий при отрицательной температуре воздуха, в результате чего на дороге образуется лед.

Гололед – тонкая пленка льда, которая образуется при температуре близкой к 0°С при замерзании атмосферной влаги на дороге или дождя, выпадающего на дорогу, имеющую отрицательную температуру.

Срок устранения зимней скользкости отчитывается с момента ее обнаружения и составляет:

дороги категории "1" – 3 часа;

дороги категории "2" – 4 часов;

дороги категории "3" – 6 часов.

Момент обнаружения зимней скользкости – дата и время регистрации поступления информации об ее фактическом образовании с дорожных метеостанций или из других источников, или о возможном ее образовании с дорожных метеостанций и организаций Росгидромета (четырехчасовой прогноз), уполномоченным лицом организации, осуществляющей дорожную деятельность.

Зимняя скользкость устраняется следующими способами:

активным;

профилактическим или пассивным.

Применение ПГМ осуществляется в зависимости от высоты выпавшего снега, температуры воздуха и характера погодных условий (прогноза).

Комплексная технология в зависимости от эксплуатационных условий различается по типу ПГМ, применяемых при ликвидации зимней скользкости (приложение № 2 к настоящему Технологическому регламенту).

При обработке проезжей части дорог (предварительной – до начала снегопада и основной – во время проведения снегоуборочных работ) ПГМ необходимо распределять, строго соблюдая установленную норму обработки дорожного покрытия за один технологический цикл.

Распределение ПГМ необходимо начинать с улиц, имеющих высокую интенсивность движения, а также в первую очередь зон торможения перед перекрестками, остановками общественного транспорта, наземными пешеходными переходами. Остановки общественного транспорта, перекрестки, подъемы, спуски и т.д. должны обрабатываться наиболее тщательно.

Не допускается попадание ПГМ за пределы проезжей части дорог.

Целью применения ПГМ является повышение сцепных качеств дорожных покрытий при образовании на них снежно-ледяных отложений, уплотненного снега или гололедной пленки за счет создания искусственной шероховатости или расплавления снежно-ледяных отложений или гололедных пленок.

Для устранения гололеда и скользкости на проезжей части дорог могут применяться следующие ПГМ:

техническая соль NaCl, хлористый кальций CaCl2 (в сухом и увлаженном виде);

песок крупный.

Для увлажнения технической соли при ее распределении может применяться 20-22%-ный солевой раствор NaCl или 25-27%-ный солевой раствор CaCl2.

Песок крупный относится к фрикционным ПГМ и применяется для устранения скользкости на дорогах, на которых допускается формирование уплотненного снежного покрова, и тротуарах, повышает коэффициент сцепления со снежно-ледяными отложениями на дорожных покрытиях и обеспечивают безопасные условия движения.

Содержание пылеватых глинистых и других загрязняющих примесей в песке крупном, а также отдельных крупных частиц допускается не более 1%.

На основных магистралях города (дороги категории "1" и категории "2") при неблагоприятном прогнозе погоды заблаговременно за 1-2 часа до начала снегопада проводится превентивное распределение ПГМ (увлажненной соли).

Нормы посыпки (расхода) ПГМ не должны превышать следующих показателей (при одноразовой посыпке или при высоте свежевыпавшего неуплотненного снега до 3 – 4 см):

сухая соль NaCl – до 50 г/м;

соль с увлажнением NaCl – до 50 г/м2 (40 г - соль + 10 г – раствор);

песок крупный – до 150 г/м2;

При отсутствии снегопада, при температуре от +1 до -5°С и влажности более 70% для устранения гололеда обработка проезжей части дорог и тротуаров ПГМ производится в дежурном режиме.

При интенсивном образовании гололеда (толщина льда на покрытии превышает 3 мм и более) следует проводить посыпку в два приема (при необходимости) при той же норме расхода при одноразовой посыпке ПГМ.

Приготовление солевого раствора производится с помощью специальных пунктов приготовления солевых растворов. Концентрация соли в растворе должна быть 20-22% NaCl и 25-27% CaCl2.

Для распределения технической соли с увлажнением применяются машины с оборудованием для комбинированного распределения ПГМ (сухая соль или сухая соль + солевой раствор).

Таблица 6 – Показатели технологии устранения гололеда и скользкости

Наименование работ	Способ выполнения	Основная операция	Норма распределения ПГМ <*>	Время выполнения работ	Периодич-ность работ
Устранение гололеда	Активный Пассивный	Обработка дорожного покрытия ПГМ до образования гололеда	до 50 г/м2	За 1-2 часа до возникновения гололеда	Через 3-4 часа при интен-сивном движении
Устранение скользкости	Пассивный	Обработка дорожного покрытия ПГМ	от 150 до 200 г/м2	Немедленно, после возникновения скользкости	

Представлена норма распределения ПГМ при одноразовой обработке покрытий.

Применение профилактического (пассивного) способа устранения гололеда и скользкости возможно при надежных прогнозах о возникновении гололеда. В случае возникновения скользкости используется только профилактический (пассивный) способ. Применительно к скользкости данный способ состоит в своевременной уборке в полосе движения транспорта на дорогах снежно-ледяных образований или принятии мер, исключающих возникновение гололедных пленок.

При профилактическом (пассивном) способе, увлажненная соль распределяется на дорожном покрытие до образования гололеда.

Обработку дорог при профилактическом (пассивном) методе борьбы с гололедом следует начинать с улиц с наименьшей интенсивностью движения и заканчивать на основных магистралях.

В условиях интенсивного движения транспортных средств ПГМ постепенно разносится колесами, в связи с чем обработка должна повторяться через 3-4 часа, а в местах торможения – через 2-3 часа.

Работы по устранению гололеда и скользкости производятся при помощи распределителей, отрегулированных на необходимую норму обработки, которые совпадают с нормативами, рекомендуемыми при производстве работ по снегоочистке. При применении технической соли с увлажнением распределитель ПГМ должен быть оборудован устройством для увлажнения.

Обработку дорог при устранении скользкости необходимо начинать с основных, ответственных магистралей, а затем обрабатывать остальные дороги. Одновременно с обработкой основных магистралей производится выборочная посыпка участков с уклонами, перекрестков, подъездов к мостам и т.п.

При устранении гололеда и скользкости на тротуарах в первую очередь следует обрабатывать остановки ожидания городского пассажирского транспорта, участки с уклонами, пешеходные переходы и места большого скопления людей.

Размягченные после обработки льдообразования должны быть сдвинуты плужно-щеточными снегоочистителями за водоотводные устройства. Не допускается их попадание на открытый грунт, под деревья или на газоны.

2.3.1. Устранение гололеда и скользкости на тротуарах

В первую очередь следует обрабатывать остановки ожидания городского пассажирского транспорта, участки с уклонами, пешеходные переходы и места большого скопления людей.

Размягченные после обработки льдообразования должны быть сдвинуты плужно-щеточными снегоочистителями за водоотводные устройства. Не допускается их попадание на открытый грунт, под деревья или на газоны.

Обработка тротуаров песком крупным осуществляется работниками ручного труда с использованием средств малой механизации, отрегулированных на соответствующую норму распределения.

2.4. Удаление снега и скола уплотненного снега и льда

Удаление снега и скола уплотненного снега и льда выполняется на дорогах и тротуарах из валов и куч из лотковой полосы автомобильных дорог, закрытых тротуаров.

Работы по удалению снега и скола включают в себя следующие технологические операции:

перекидка снега на газоны, обочины, придорожную часть;

погрузка и вывоз снега:

из сплошного вала вдоль прилотковой полосы,

подбор и вывоз куч вдоль прилотковой полосы,

подбор и вывоз скола и снежно-ледяных образований с дорог и тротуаров,

а также:

погрузка и вывоз снега с закрытых тротуаров на снегоприемные пункты;

пробег автосамосвала к месту погрузки и разгрузки снега;

ручной подбор скола снежно-ледяных образований на лестничных сходах, в пешеходных тоннелях с погрузкой в специализированный транспорт и вывоз на снегоприемные пункты.

Безвывозной способ. На улицах шириной до 20 м при движении транспорта с небольшой интенсивностью снег складируется в валах в прилотковой полосе дороги.

Допускается складирование снега, не содержащего химических реагентов на прилегающих территориях, при условии сохранности зеленых насаждений и обеспечения оттока талых вод, а также на свободные территории, прилегающие к убираемым улицам.

Работы при складировании снега состоят в основном в перемещении его из вновь образованного после снегопада вала в основной вал, предназначенный для складирования и хранения снега в течение всего периода. Если для складирования используется свободная территория или расположенная вблизи прилотковая полоса, то переброска и укладка снега ведутся строго направленно.

Запрещается формирование основного вала на водоотводных устройствах.

Вывозной способ является самым распространенным. В первую очередь этот способ должен применяться на узких магистралях и с интенсивным движением транспортных средств. Вывозной способ применяется также на наиболее важных магистралях, отличающихся повышенной интенсивностью движения обычного и пассажирского транспорта. Этот способ состоит в погрузке из валов и куч снега в транспортные средства для вывоза его на места складирования.

Для надлежащего качества работ, прежде всего для обеспечения требуемого состояния прилотковой полосы, валу снега необходимо придавать форму, удобную для последующей погрузки, а также выполнять вспомогательные работы, обеспечивающие надлежащее содержание бортового камня и прилегающей к нему полосы дороги шириной около 0,5 м, осуществлять удаление снега в возможно короткие сроки после очередного снегопада для предотвращения при возможных колебаниях температуры (с переходом через 0°С) образования в основании вала ледяного наката и льда.

Работы, предшествующие погрузке снега, выполняются путем формирования – перекладки валов снега при помощи автогрейдера. Двигаясь вдоль валов снега, подлежащих последующему вывозу, автогрейдер смещает снег от бортового камня в левую сторону, разрушая при этом вал снега и тем самым подготавливая его для погрузки.

Погрузка снега из валов и куч производится снегопогрузчиками в самосвалы. Использование для погрузки снега роторных снегоочистителей является предпочтительным из-за высокой производительности процесса погрузки и достигаемого некоторого уплотнения снега в кузове загружаемой машины, что повышает эффективность использования транспортных средств на вывозе снега в 1,2-1,3 раза.

При комбинированном способе снег из валов и куч, предварительно подготовленных, погружается в транспортные средства и перевозится в места его складирования.

Независимо от используемого способа после складирования снега, его погрузки и вывоза, на прилотковой полосе остаются снег, лед и ледяной накат, которые резко снижают эксплуатационные свойства покрытия после уборки. Поэтому в кратчайшие сроки после удаления снежно-ледяных образований должны быть зачищены освободившиеся площади прилотковой полосы. В зависимости от свойств оставшихся снежно-ледяных образований для их зачистки применяются либо плужно-щеточные снегоочистители, если остается неуплотненный снег, либо скалыватели-рыхлители, автогрейдеры при зачистке уплотненного снега и льда. После зачистки остатки должны быть собраны совком в кучи или валы для последующего удаления.

Вывоз снега с труднодоступных участков автомобильных дорог производится с применением эвакуаторов и привлечением дополнительного количества работников ручного труда. Переброс вала снега на газоны необходимо производить в течение шести суток на всех группах дорог.

В зависимости от погодных условий, по решению департамента транспорта, строительства и городской инфраструктуры Администрации муниципального образования "Город Архангельск", время вывоза снега может быть сокращено или увеличено.

2.5. Дежурство в зимний период

В период зимней уборки для своевременного обеспечения работ по устранению скользкости на дорогах и тротуарах и оперативного принятия мер по устранению последствий стихийных бедствий, чрезвычайных ситуаций и иных погодных явлений на дорожных специализированных предприятиях организуется круглосуточное дежурство уборочной техники, в котором задействуется до 50% машин от количества работающих на линии.

Дежурство специализированной техники осуществляется также во время проведения государственных мероприятий и праздников.

3. Летняя уборка улично-дорожной сети города Архангельска

С 22 апреля по 19 октября устанавливается период летней уборки улично-дорожной сети города Архангельска.

Основной задачей летней уборки дорог, тротуаров является удаление загрязнений, накапливающихся на городских территориях и приводящих к возникновению скользкости, запыленности воздуха, ухудшению чистоты атмосферы и эстетического вида города.

Перечень технологических операций и видов работ, производимых в летний период:

1. Уборка дорог в летний период:

механическое подметание проезжей части улиц и площадей вакуумно-подметально-уборочными машинами;

механическое подметание прилотковой части вакуумно подметально-уборочными машинами;

мойка проезжей части;

мойка прилотковой части;

вывоз и утилизация смета;

ручная уборка в заездных и парковочных карманах, пешеходных переходов.

2. Уборка тротуаров, служебных проходов в летний период:

подметание тротуаров вакуумно подметально-уборочными машинами;

мойка прилегающих в проезжей части тротуаров;

ручная уборка тротуаров, служебных (технических) проходов;

ручная уборка посадочных площадок остановок общественного транспорта, павильонов ожидания;

вывоз и утилизация смета.

Перечень основных операций комплексной уборки улично-дорожной сети Архангельска в летний период при выполнении указанных видов работ и количество циклов их выполнения приведены в приложении № 1 к настоящему Технологическому регламенту.

Первоочередное выполнение видов работ по комплексной уборке необходимо производить по дорогам, тротуарам, служебным проходам и искусственным дорожным сооружениям в случае наличия причин, вызывающих возникновение аварийных ситуаций на дорогах, а также в целях их предотвращения, по заявкам аварийно-диспетчерской службы, проезжих частей дорог и инженерных сооружений улично-дорожной сети города Архангельска, а также с учетом соблюдения норм и правил, установленных Постановлением Правительства Российской Федерации от 23.10.1993 № 1090 "О правилах дорожного движения".

3.1. Уборка дорог в летний период

3.1.1. Подметание дорог

Подметание является основной операцией летней уборки загрязнений на улицах и площадях, имеющих асфальтобетонные и цементно-бетонные покрытия. Допускаются небольшие отдельные загрязнения песком и мелким мусором, которые могут появиться в промежутках между циклами работ.

Выполнение работ производится специализированной уборочной техникой, оборудованной системой навигационного сопровождения.

Расчетные рабочие скорости движения при подметании дорог:

для проезжей части дорог – 12 км/час;

для лотковой зоны – 6 км/час;

В дневное время в первую очередь подметают основные магистральные улицы, затем улицы местного значения с учетом интенсивности движения транспортных средств. Ночью, наоборот, в первую очередь подметают улицы местного значения, а затем основные магистральные улицы.

Перед подметанием лотков должны быть убраны тротуары, чтобы исключить повторное загрязнение лотков, для чего время уборки тротуаров должно быть скоординировано с графиком работ подметально-уборочных машин.

Подметание дорог включает в себя следующие технологические операции:

подметание лотковой полосы дорожных покрытий;

подметание осевой полосы дорожных покрытий;

подметание проезжей части дорог без ливневой канализации.

В летний период подметание производится с обязательным орошением, в осенний период при естественном увлажнении дорожного покрытия допускается выполнение работ без предварительного орошения.

Расход воды при подметании с орошением дорог составляет 0,035-0,045 л/м2.

3.1.2. Мойка дорог

Мойка дорог включает в себя следующие технологические операции:

мойку дорожного покрытия;

мойку лотковой зоны дорожного покрытия;

Кроме того, к работам, обеспечивающим мойку дорог, относится пробег спецмашины к месту заправки водой (в среднем 12 км).

Выполнение работ производится специализированной уборочной техникой, оборудованной системой навигационного сопровождения.

Расчетные рабочие скорости движения при мойке дорог:

для проезжей части дорог – 8 км/час;

для лотковой зоны – 8 км/час;

На дорогах, имеющих продольные уклоны, для обеспечения хорошего качества уборки мойку следует вести под уклон. Во время мойки положение машины и моечных насадок должно исключать возможность попадания смытых загрязнений и струй воды на тротуары и зеленые насаждения.

Проезжую часть дорог целесообразно мыть при наименьшей интенсивности движения транспорта.

В дневное время необходимо выполнять мойку непосредственно после дождя, когда загрязнение городских дорог резко увеличивается, так как дождевая вода смывает грунт с газонов, площадок и так далее. Мойка в дождливые периоды, если дождь не носит ливневого характера, применяется вместо подметания в качестве единственной операции по уборке загрязнений. В дождливую погоду мойка является приоритетным способом уборки, позволяющим наиболее эффективно удалить загрязнения, так как осадки нарушают прочность загрязнений и их сцепление с дорожным покрытием.

Мойка проездов шириной до 15 м выполняется одной машиной за два прохода. При мойке улиц шириной свыше 15 м используется колонна поливомоечных машин. Первая, головная, машина захватывает при мойке часть осевой полосы, а остальные двигаются уступом на расстоянии между машинами 15-20 м. Полоса, вымытая впереди расположенной машиной, должна перекрываться следующей за ней машиной на 0,5-1 м. Мойка проездов с односторонним движением производится в сторону по направлению к лотковой полосе, имеющей колодцы дождевой канализации.

Мойка прилотковой полосы производится специальной насадкой. Положение насадки и струи необходимо регулировать с тем, чтобы не допускать ее выбивания на бортовой камень, тротуар или полосу зеленых насаждений.

Мойку прилотковой полосы необходимо производить под уклон, поэтому по согласованию с органами ГИБДД устанавливается возможность в утренние часы перемещаться поливомоечной машине против направления движения транспортных средств.

Норма расхода воды при мойке составляет:
осевой и проезжей части – 0,9-1,2 л/м2;
лотковой зоны – 1,6-2,0 л/м2.
При мойке дорог водой, распыляемой под высоким давлением поливомоечными машинами с реечным оборудованием, норма расхода воды составляет осевой, проезжей части и лотковой зоны – 0,2-0,6 л/м2.
3.1.3. Уборка площадей парковок, заездных карманов, площадок отдыха и стоянок автомобилей
Выполнение технологических операций на площадях уборки парковок, заездных карманов, площадок отдыха и стоянок автомобилей в летний период предусматривает работы по очистке прилотковой полосы от смета и поливомоечные работы.
3.2. Уборка тротуаров в летний период
Основной задачей летней уборки тротуаров является удаление загрязнений, накапливающихся на тротуарах и приводящих к возникновению скользкости, запыленности воздуха и ухудшению эстетического вида города.
Работы по летней уборке тротуаров должны завершаться до выполнения этих операций на проезжей части дорог.
Площади, подлежащие механизированной уборке, следует разбивать на участки, закрепленные за определенными машинами.
Уборка территорий производится по маршрутным картам (графикам), содержащим план тротуаров, с указанием зеленых насаждений, столбов, мачт электроосвещения и других препятствий, мешающих выполнению работ, и в соответствии с графиком, составленным с учетом периодичности выполнения технологических операций.
В маршрутных картах устанавливаются наиболее рациональное движение машин, количество и очередность проходов, места и характер маневрирования машин, сочетание участков механизированной и ручной уборки.
Для заезда на тротуары и съезда с них уборочная техника должна использовать пандусы или местные понижения бортового камня.
Механизированная уборка тротуаров производится специализированной тротуароуборочной техникой, оборудованной системой навигационного сопровождения, с расчетной рабочей скоростью движения вакуумно-подметальными машинами – 3 км/час.
Тротуары шириной более 3,5 м следует убирать, как правило, машинами, предназначенными для проезжей части дорог, при удовлетворительной несущей способности покрытий. На тротуарах допускается механизированная уборка на повышенных скоростях (7-8 км/час) при условии обеспечения безопасности движения пешеходов.
3.2.1. Мойка тротуаров
Мойку тротуаров следует производить в направлении от зданий к проезжей части дорог.
Мойка тротуаров должна быть закончена до выполнения этой же операции на проезжей части дорог, для чего время уборки тротуаров должно быть согласовано с графиком работы поливомоечных машин.
Норма расхода воды при мойке тротуаров составляет 0,9-1,2 л/м2. При мойке тротуаров водой, распыляемой под высоким давлением поливомоечными машинами с реечным оборудованием, норма расхода воды составляет0,2-0,6 л/м2.
Помимо непосредственной мойки тротуаров к работам, обеспечивающим мойку, относится пробег спецмашины к месту заправки водой (в среднем12 км).
3.3. Дежурство в летний период
В летний период уборки в целях оперативного принятия мер по устранению последствий стихийных бедствий, чрезвычайных ситуаций и иных погодных явлений, на предприятиях в ночное время с 1 часа до 5 часов организуется дежурство уборочной техники.
Дежурство специализированной техники осуществляется также во время проведения государственных мероприятий и праздников.

4. Использование аппаратуры спутниковой навигации ГЛОНАСС или ГЛОНАСС/GPS

4.1. Муниципальному унитарному предприятию "Архангельское предприятие пассажирских перевозок" муниципального образования Город Архангельск":
обеспечить возможность учета движения коммунальной и специализированной техники в действующей на территории муниципального образования "Город Архангельск" "Автоматизированной системе диспетчерского управления – радионавигации транспортных средств на территории муниципального образования "Город Архангельск" с использование технологии ГЛОНАСС или ГЛОНАСС/GPS" (далее – АСДУ-РН) и предоставления информации всем заинтересованным лицам;
анализировать и прогнозировать процессы внедрения спутниковых навигационных технологий на территории муниципального образования "Город Архангельск" и при необходимости информировать по данным вопросам органы местного самоуправления муниципального образования "Город Архангельск";
4.2. Органам местного самоуправления муниципального образования "Город Архангельск" и подведомственным им организациям:
при организации оказания/получения услуг в сфере жилищно-коммунального хозяйства, проведения ремонтных, строительных работ и работ по уборке улично-дорожной сети города Архангельска с использованием автотранспортных средств и самоходных машин предусматривать предоставление навигационной информации и телематических данных в АСДУ-РН.

Приложение № 1
к Технологическому регламенту
производства работ по уборке
автомобильных дорог общего
пользования местного значения
в городе Архангельске

КОЛИЧЕСТВО
технологических операций основных видов работ по комплексной уборке улично-дорожной сети города Архангельска в зимний период на один календарный год (с 1 января по 31 декабря)

Таблица 1 – Уборка автомобильных дорог в зимний период

№ п/п	Наименование операции	Категории улиц		
		1 категория	2 категория	3 категория
1	2	3	4	5
1	Плужно-щеточная снегоочистка дорожных покрытий	168	157	101
2	Патрульное подметание	101	80	-
3	Поджатие/формирование снежного вала под вывозку	140	112	84
4	Перекладка/перекидка/погрузка снежного вала шнекороторным снегоочистителем	140	112	84
5	Завершающее подметание после перекладки/перекидки/погрузки	140	112	-
6	Разгребание и сметание валов снега на перекрестках и въездах во дворы	140	112	-
7	Распределение противогололедных материалов в дни образования зимней скользкости	140	112	84
8	Превентивная/профилактическая обработка покрытия, в целях недопущения образования гололеда	84	67	-
9	Дежурство (раз в сезон)	67	67	67

Таблица 2 – Вывоз снега с автомобильных дорог общего пользования

№ п/п	Наименование операции	Количество операций за сезон
1	2	3
1	Вывоз снега в тоннах	200 000
2	Вывоз снега с тротуаров в тоннах	15 000

Таблица 3 – Уборка автомобильных дорог в летний период

№ п/п	Наименование операции	Количество операций по категориям за сезон		
		1 категория	2 категория	3 категория
1	2	3	4	5
1	Механическое подметание проезжей и прилотковой части улиц	93	62	-
2	Механическая мойка проезжей и прилотковой части улиц	93	62	-
3	Вывоз и утилизация смета	93	62	-
4	Ручная уборка в заездных и парковочных карманах, пешеходных переходах, посадочных площадках, в павильонах ожидания	93	62	-

Таблица 4 – Уборка тротуаров в зимний период

№ п/п	Наименование операции	Количество операций за сезон
1	2	3
1	Подметание и сдвигание снега во время снегопада	134
2	Перекладка/перекидка снежного вала шнекороторным снегоочистителем (20% от общей протяженности)	112
3	Очистка от снега наносного происхождения при отсутствии снегопада	80
4	Посыпка фрикционными материалами	112
5	Ручная зачистка посадочных площадок остановок пассажирского транспорта и пешеходных переходов, павильонов ожидания от снежно-ледяных образований	112
6	Ручное распределение фрикционных материалов на посадочных площадках остановок пассажирского транспорта и пешеходных переходах	112
7	Ручное подметание площадок остановок пассажирского транспорта и пешеходных переходов в период отсутствия снегопада	67

Таблица 5 – Уборка тротуаров в летний период

№ п/п	Наименование операции	Количество операций за сезон
1	2	3
1	Мойка прилегающих тротуаров	62
2	Подметание тротуаров ВПУМ	92
3	Подметание площадок остановок пассажирского транспорта, павильонов ожидания	92

Приложение № 2
к Технологическому регламенту
производства работ по уборке
автомобильных дорог общего
пользования местного значения
в городе Архангельске

ПОРЯДОК
применения видов и норм противогололедных материалов на улично-дорожной сети города Архангельска в зимний период

Таблица

Дороги до - 8°С	Дороги от - 8°С и ниже	Тротуары
1	2	3
Соль (NaCl) – до 50 г; соль (NaCl) с увлажнением (NaCl - 20-22% р-р или CaCl2 - 25-27% р-р) – до 40 г +10 мл/м2; для превентивной обработки соль (NaCl) с увлажнением (NaCl - 20-22% р-р или CaCl2 - 25-27% р-р) – до 30 г + 7 мл/м2; на дорогах, которые содержатся со слоем уплотненного снежного покрова, песок крупный - до 150 г/м2	Соль (NaCl) – до 100 г; соль с увлажнением (NaCl - 20-22% р-р или CaCl2 - 25-27% р-р) – до 100 г +20 мл/м2; песок крупный – до 150 г/м2	Песок крупный – до 200 г/м2

Нормы твердых ПГМ для борьбы со стекловидным льдом рассчитаны с учетом полного расплавления отложений (1 мм отложений в виде льда на площади 1 м2 равен 1 кг отложений или 1 л воды).
В случае, когда толщина льда на покрытии превышает 3 мм, следует проводить посыпку в два приема и более (при необходимости) при той же норме распределения в каждый прием.".

АДМИНИСТРАЦИЯ МУНИЦИПАЛЬНОГО ОБРАЗОВАНИЯ "ГОРОД АРХАНГЕЛЬСК"

П О С Т А Н О В Л Е Н И Е

от 15 декабря 2020 г. № 232

О внесении изменения в Перечень управляющих организаций для управления многоквартирным домом, в отношении которого собственниками помещений в многоквартирном доме не выбран способ управления таким домом или выбранный способ управления не реализован, не определена управляющая организация

В соответствии с частью 17 статьи 161 Жилищного кодекса Российской Федерации, постановлением Правительства Российской Федерации от 21.12.2018 № 1616 "Об утверждении правил определения управляющей организации для управления многоквартирным домом, в отношении которого собственниками помещений в многоквартирном доме не выбран способ управления таким домом или выбранный способ управления не реализован, не определена управляющая организация, и о внесении изменений в некоторые акты правительства Российской Федерации" Администрация муниципального образования "Город Архангельск" **постановляет**:

1. Внести изменение в Перечень управляющих организаций для управления многоквартирным домом, в отношении которого собственниками помещений в многоквартирном доме не выбран способ управления таким домом или выбранный способ управления не реализован, не определена управляющая организация, утвержденный постановлением Администрации муниципального образования "Город Архангельск" от 18.06.2019 № 833 (с изменениями), изложив его в новой прилагаемой редакции.
2. Опубликовать постановление в газете "Архангельск – город воинской славы" и на официальном информационном Интернет-портале муниципального образования "Город Архангельск".
3. Настоящее постановление вступает в силу с момента опубликования.

Глава муниципального образования
"Город Архангельск" **Д.А. Морев**

Приложение
к постановлению Администрации
муниципального образования
"Город Архангельск"
от 15.12.2020 № 232

ПЕРЕЧЕНЬ
управляющих организаций для управления многоквартирным домом, в отношении которого собственниками помещений в многоквартирном доме не выбран способ управления таким домом или выбранный способ управления не реализован, не определена управляющая организация

Таблица

№	Наименование	Номер лицензии	Дата включения в перечень	Основание для включения
1	2	3	4	5
1	ООО "УК "АРХБЕРЕГ", г. Архангельск, ул. Доковская, д. 38, ИНН 2901254759	№ 029 000143 от 29.04.2015	13.02.2019	По заявлению ООО "Управленческая компания "Архберег", зарегистрированного 13.02.2019 департаментом городского хозяйства Администрации муниципального образования "Город Архангельск"
2	ООО УК "Архсити Групп", г. Архангельск, просп. Советских космонавтов, д. 178, оф. 33, ИНН 2901218077	№ 029 000133 от 28.04.2015	21.02.2019	Протокол № 2 лот № 1 от 21.02.2019 рассмотрения заявок на участие в конкурсе по распоряжению заместителя Главы муниципального образования "Город Архангельск" от 27.12.2018 № 4208р (с изменениями) по отбору управляющей организации для управления многоквартирными домами
3	ООО "УК "Заречная", г. Архангельск, ул. Доковская, д. 38, оф. 32, ИНН 2901262421	№ 029 000282 от 25.12.2015	30.04.2019	Протокол № 2 лот № 2 от 30.04.2019 рассмотрения заявок на участие в конкурсе по распоряжению заместителя Главы муниципального образования "Город Архангельск" от 23.03.2019 № 940р по отбору управляющей организации для управления многоквартирными домами
4	ООО "УК "Усадьба", г. Архангельск, ул. Доковская, д. 38, этаж 1, офис 30, ИНН 2901295890	№ 029 000578 от 29.03.2019	13.05.2019	Протокол № 2 лоты № 1, 2, 3, 4, 5, 6, 7, 8, 9 от 13.05.2019 рассмотрения заявок на участие в конкурсе по распоряжению заместителя Главы муниципального образования "Город Архангельск" от 23.03.2019 № 941р по отбору управляющей организации для управления многоквартирными домами
5	ООО УК "ЖКС", г. Архангельск, просп. Ленинградский, д. 354, кв. 15, ИНН 2901250948	№ 029 000412 от 22.12.2017	13.05.2019	Протокол № 2 лоты № 1, 2, 3, 4, 5, 6, 7, 8, 9 от 13.05.2019 рассмотрения заявок на участие в конкурсе по распоряжению заместителя Главы муниципального образования "Город Архангельск" от 23.03.2019 № 941р по отбору управляющей организации для управления многоквартирными домами
6	ООО УК "Малахит", г. Архангельск, ул. Урицкого, д. 10, корп. 4, пом. 3, ИНН 2920014505	№ 029 000549 от 26.11.2018	27.06.2019	Протокол № 2 лоты № 1, 3, 4, 5, 7 от 27.06.2019 рассмотрения заявок на участие в конкурсе по распоряжению заместителя Главы муниципального образования "Город Архангельск" от 14.05.2019 № 1388р по отбору управляющей организации для управления многоквартирными домами

7	ООО "ЭкоПлюс", г. Архангельск, шоссе Талажское, д. 3 ИНН 2901295949	№ 029 000588 от 20.05.2019	12.09.2019	Протокол № 2 лот № 1 от 12.09.2019 рассмотрения заявок на участие в конкурсе по распоряжению заместителя Главы муниципального образования "Город Архангельск" от 23.07.2019 № 2463р по отбору управляющей организации для управления многоквартирными домами, протокол № 2 лот № 1 от 12.09.2019 рассмотрения заявок на участие в конкурсе по распоряжению заместителя Главы муниципального образования "Город Архангельск" от 23.07.2019 № 2464р по отбору управляющей организации для управления многоквартирными домами
8	ООО "УК Фасад", г. Архангельск, ул. Урицкого, д. 10, корп. 4, офис 2 А, ИНН 2901297664	№ 029 000610 от 16.12.2019	19.12.2019	Протокол № 2 лоты № 1, 2, 3, 4, 5, 6 от 19.12.2019 рассмотрения заявок на участие в конкурсе по распоряжению заместителя Главы муниципального образования "Город Архангельск" от 05.06.2019 № 1773р по отбору управляющей организации для управления многоквартирными домами
9	ООО "УК Мегаполис", г. Архангельск, ул. Советская, д. 44, ИНН 2901197885	№ 029 000029 от 12.04.2015	19.12.2019	Протокол № 2 лоты № 7, 8, 9 от 19.12.2019 рассмотрения заявок на участие в конкурсе по распоряжению заместителя Главы муниципального образования "Город Архангельск" от 05.06.2019 № 1773р по отбору управляющей организации для управления многоквартирными домами
10	ООО "Триада", г. Архангельск, ул. Лермонтова, д. 23, стр. 25, корп. 4, пом. 2 ИНН 2901211579	№ 029 000113 от 28.04.2015	06.02.2020	Протокол № 2 лоты № 3, 5, 8 от 06.02.2020 рассмотрения заявок на участие в конкурсе по распоряжению заместителя Главы муниципального образования "Город Архангельск" от 31.12.2019 № 4689р по отбору управляющей организации для управления многоквартирными домами
11	ООО "Профсервис", г. Архангельск, ул. Магистральная, д. 43, оф. 3, ИНН 2901229086	№ 029 000072 от 20.04.2015	10.02.2020	Протокол № 2 лот № 5 от 10.02.2020 рассмотрения заявок на участие в конкурсе по распоряжению заместителя Главы муниципального образования "Город Архангельск" от 31.12.2019. № 4688р по отбору управляющей организации для управления многоквартирными домами
12	ООО "УК "Тайбола", г. Архангельск, ул. Урицкого, д. 10, корп. 4, офис 14, ИНН 2901299527	№ 029 000613 от 29.01.2020	13.05.2020	Протокол № 2 от 13.05.2020 рассмотрения заявок на участие в конкурсе по распоряжениям заместителя Главы муниципального образования "Город Архангельск" от 06.04.2019 № 1185р, № 1186р, от 09.04.2020 № 1249р по отбору управляющей организации для управления многоквартирными домами
13	ООО "УК Деком-1", г. Архангельск, ул. Лермонтова, ИНН 2901244782	№ 029 000054 от 20.04.2015	24.07.2020	По заявлению ООО "УК Деком-1", зарегистрированного 24.07.2019 департаментом городского хозяйства Администрация муниципального образования "Город Архангельск"
14	ООО "Тандем", г. Архангельск, ул. Лермонтова, д. 23, стр. 25, пом. 6, ИНН 2901211561	№ 029 000090 от 24.04.2015	29.09.2020	Протокол № 2 лот № 1 от 29.09.2020 рассмотрения заявок на участие в конкурсе по распоряжению заместителя Главы муниципального образования "Город Архангельск" от 28.08.2020 № 2946р по отбору управляющей организации для управления многоквартирными домами
15	ООО "УК ВКБГРУПП", г. Архангельск, ул. Советская, д. 44, 3 этаж, ИНН 2901243242	№ 029 000030 от 02.04.2015	19.11.2020	Протокол № 2 по лотам № 1, 3, 4 от 19.11.2020 рассмотрения заявок на участие в конкурсе по распоряжению заместителя Главы муниципального образования "Город Архангельск" от 16.10.2020 № 3599р по отбору управляющей организации для управления многоквартирными домами

ГЛАВА МУНИЦИПАЛЬНОГО ОБРАЗОВАНИЯ "ГОРОД АРХАНГЕЛЬСК"

П О С Т А Н О В Л Е Н И Е

от 16 декабря 2020 г. № 235

О внесении изменения в состав комиссии по защите жилищных прав детей-сирот, детей, оставшихся без попечения родителей, а также лиц из их числа

1. Внести изменение в состав комиссии по защите жилищных прав детей-сирот, детей, оставшихся без попечения родителей, а также лиц из их числа, утвержденный постановлением мэра города Архангельска от 29.08.2011 № 393 (с изменениями), изложив наименование должности Скомороховой С.А. в следующей редакции:

"заместитель руководителя аппарата Администрации муниципального образования "Город Архангельск" (председатель комиссии)".

2. Опубликовать постановление в газете "Архангельск – город воинской славы" и на официальном информационном Интернет-портале муниципального образования "Город Архангельск".

Глава муниципального образования "Город Архангельск" **Д.А. Морев**

АДМИНИСТРАЦИЯ МУНИЦИПАЛЬНОГО ОБРАЗОВАНИЯ "ГОРОД АРХАНГЕЛЬСК"

П О С Т А Н О В Л Е Н И Е

от 16 декабря 2020 г. № 236

О внесении изменения в состав комиссии по контролю за использованием и сохранностью, обеспечением надлежащего санитарного и технического состояния жилых помещений, закрепленных за детьми-сиротами

1. Внести изменение в состав комиссии по контролю за использованием и сохранностью, обеспечением надлежащего санитарного и технического состояния жилых помещений, закрепленных за детьми-сиротами, утвержденный постановлением Администрации муниципального образования "Город Архангельск" от 19.02.2020 № 328, изложив наименование должности Скомороховой С.А. в следующей редакции:

"заместитель руководителя аппарата Администрации муниципального образования "Город Архангельск" (председатель комиссии)".

2. Опубликовать постановление в газете "Архангельск – город воинской славы" и на официальном информационном Интернет-портале муниципального образования "Город Архангельск".

Глава муниципального образования "Город Архангельск" **Д.А. Морев**

АДМИНИСТРАЦИЯ МУНИЦИПАЛЬНОГО ОБРАЗОВАНИЯ "ГОРОД АРХАНГЕЛЬСК"

П О С Т А Н О В Л Е Н И Е

от 16 декабря 2020 г. № 237

О внесении изменений в постановление Администрации муниципального образования "Город Архангельск" от 21.11.2017 № 1367, в Порядок расчета размера платы за пользование жилым помещением (платы за наем) для нанимателей жилых помещений по договорам социального найма и договорам найма жилых помещений государственного или муниципального жилищного фонда муниципального образования "Город Архангельск" и в размер платы за пользование жилым помещением (платы за наем) для нанимателей жилых помещений по договорам социального найма и договорам найма жилых помещений государственного или муниципального жилищного фонда муниципального образования "Город Архангельск"

1. Внести изменение в пункт 5 постановления Администрации муниципального образования "Город Архангельск" от 21.11.2017 № 1367 "О плате за пользование жилым помещением (плате за наем)", изложив его в следующей редакции:

"5. Контроль за исполнением постановления возложить на заместителя Главы муниципального образования "Город Архангельск" по городскому хозяйству.".

2. Внести изменение в раздел 3 "Базовый размер платы за пользование жилым помещением" Порядка расчета размера платы за пользование жилым помещением (платы за наем) для нанимателей жилых помещений по договорам социального найма и договорам найма жилых помещений государственного или муниципального жилищного фонда муниципального образования "Город Архангельск", утвержденного постановлением Администрации муниципального образования "Город Архангельск" от 21.11.2017 № 1367, заменив цифры "57,66" цифрами "62,72".

3. Внести изменение в размер платы за пользование жилым помещением (платы за наем) для нанимателей жилых помещений по договорам социального найма и договорам найма жилых помещений государственного или муниципального жилищного фонда муниципального образования "Город Архангельск", прилагаемый к постановлению Администрации муниципального образования "Город Архангельск" от 21.11.2017 № 1367 "О плате за пользование жилым помещением (плате за наем)", изложив его в новой редакции согласно приложению к настоящему постановлению.

4. Опубликовать постановление в газете "Архангельск – город воинской славы" и на официальном информационном Интернет-портале муниципального образования "Город Архангельск".

5. Настоящее постановление вступает в силу с 1 января 2021 года.

Глава муниципального образования "Город Архангельск" **Д.А. Морев**

Приложение
к постановлению Администрации муниципального образования "Город Архангельск"
от 16.12.2020 № 237

"РАЗМЕР ПЛАТЫ за пользование жилым помещением (платы за наем) для нанимателей жилых помещений по договорам социального найма и договорам найма жилых помещений государственного или муниципального жилищного фонда муниципального образования "Город Архангельск"

Таблица (рублей за 1 кв. м общей площади жилого помещения в месяц)

№ п/п	Категории многоквартирных домов	Степень благоустройства	Группы районов города				
			Октябрьский округ (за исключением микрорайонов Кегостров, Талаги), Ломоносовский округ	Соломбальский округ (за исключением острова Хабарка), округ Майская горка (за исключением острова Краснофлотский)	Округ Варавино-Фактория, микрорайон Талаги, Северный округ, остров Краснофлотский	Маймаксанский округ (за исключением острова Бревенник, район Конвейер),Исакогорский округ (за исключением района Динамо, поселков Зеленый Бор, Дорожников, Турдеевск), Цигломенский округ	Микрорайоны (район): Кегостров, Динамо, Конвейер; острова: Бревенник, Хабарка; поселки: Зеленый Бор, Дорожников, Турдеевск
1	2	3	4	5	6	7	8
1	**Капитальные дома 6 и более этажей:**	Полное благоустройство					
1.1	с износом до 30%		16,30	15,88	15,05	14,63	14,21
1.2.	с износом от 30 до 60%		15,05	14,63	13,79	13,38	12,96
1.3.	с износом свыше 60%		14,21	13,79	12,96	12,54	12,12
2	**Капитальные дома 2-5 этажей:**	Полное благоустройство					
2.1.	с износом до 30%		15,88	15,47	14,63	14,21	13,79
2.2.	с износом от 30 до 60%		14,63	14,21	13,38	12,96	12,54
2.3.	с износом свыше 60%		13,79	13,38	12,54	12,12	11,70
3	**Деревянные благоустроенные дома**	Полное благоустройство					
3.1.	с износом до 30%		14,63	14,21	13,38	12,96	12,54
3.2.	с износом от 30 до 60%		13,38	12,96	12,12	11,70	11,29
3.3.	с износом свыше 60%		12,54	12,12	11,29	10,87	10,45
4	**Деревянные неблагоустроенные дома**	Частичное благоустройство					
4.1.	с износом до 30%		14,21	13,79	12,96	12,54	12,12
4.2.	с износом от 30 до 60%		12,96	12,54	11,70	11,29	10,87
4.3.	с износом свыше 60%		12,12	11,70	10,87	10,45	10,03

АДМИНИСТРАЦИЯ МУНИЦИПАЛЬНОГО ОБРАЗОВАНИЯ "ГОРОД АРХАНГЕЛЬСК"

П О С Т А Н О В Л Е Н И Е

от 17 декабря 2020 г. № 241

О внесении изменения в приложение № 2 к постановлению Администрации муниципального образования "Город Архангельск" от 15.05.2018 № 601

1. Внести изменение в приложение № 2 к постановлению Администрации муниципального образования "Город Архангельск" от 15.05.2018 № 601 "О плате за содержание жилого помещения для нанимателей жилых помещений по договорам социального найма и договорам найма жилых помещений в многоквартирных домах муниципального образования "Город Архангельск" и о внесении изменений в приложения к отдельным постановлениям мэрии города Архангельска" (с изменениями и дополнением), заменив в графе 3 строки 59 цифры "21,28" цифрами "18,04".

2. Опубликовать постановление в газете "Архангельск – город воинской славы" и на официальном информационном Интернет-портале муниципального образования "Город Архангельск".

3. Настоящее постановление вступает в силу с момента опубликования и распространяется на правоотношения, возникшие с 19 октября 2020 года.

Глава муниципального образования "Город Архангельск" **Д.А. Морев**

АДМИНИСТРАЦИЯ МУНИЦИПАЛЬНОГО ОБРАЗОВАНИЯ "ГОРОД АРХАНГЕЛЬСК"

П О С Т А Н О В Л Е Н И Е

от 17 декабря 2020 г. № 242

О внесении изменения в приложение № 2 к постановлению Администрации муниципального образования "Город Архангельск" от 08.02.2019 № 201

1. Внести изменение в приложение № 2 к постановлению Администрации муниципального образования "Город Архангельск" от 08.02.2019 № 201 "О плате за содержание жилого помещения для нанимателей жилых помещений по договорам социального найма и договорам найма жилых помещений в многоквартирных домах муниципального образования "Город Архангельск", о признании утратившими силу приложения к постановлению Администрации муниципального образования "Город Архангельск" от 02.08.2017 № 885 и постановления Администрации муниципального образования "Город Архангельск" от 05.03.2018 № 278" (с изменениями), заменив в графе 3 строки 5 цифры "28,23" цифрами "24,35".

2. Опубликовать постановление в газете "Архангельск – город воинской славы" и на официальном информационном Интернет-портале муниципального образования "Город Архангельск".

3. Настоящее постановление вступает в силу с момента опубликования и распространяется на правоотношения, возникшие с 22 октября 2020 года.

Глава муниципального образования "Город Архангельск" **Д.А. Морев**

АДМИНИСТРАЦИЯ МУНИЦИПАЛЬНОГО ОБРАЗОВАНИЯ "ГОРОД АРХАНГЕЛЬСК"

П О С Т А Н О В Л Е Н И Е

от 17 декабря 2020 г. № 244

О плате за содержание жилого помещения для нанимателей жилых помещений по договорам социального найма и договорам найма жилых помещений в многоквартирных домах муниципального образования "Город Архангельск" и о внесении изменений в приложения к постановлениям мэрии города Архангельска от 10.07.2015 № 612 и Администрации муниципального образования "Город Архангельск" от 18.02.2020 № 309

В соответствии со статьями 154 и 156 Жилищного кодекса Российской Федерации, статьей 30 Устава муниципального образования "Город Архангельск", разделом 2 Положения об установлении тарифов и размера платы Администрацией муниципального образования "Город Архангельск", утвержденного постановлением мэрии города Архангельска от 21.12.2015 № 69, Администрация муниципального образования "Город Архангельск" **постановляет**:

1. Установить размер платы за содержание жилого помещения для нанимателей жилых помещений по договорам социального найма и договорам найма жилых помещений в многоквартирном доме муниципального образования "Город Архангельск" согласно приложению к настоящему постановлению.

Перечень, объемы и качество работ и услуг по содержанию общего имущества в многоквартирном доме устанавливаются в соответствии с условиями выполнения работ и услуг, указанными в договоре управления многоквартирным домом, заключенном по итогам проведенного открытого конкурса по отбору управляющих организаций.

2. Внести изменение в приложение к постановлению мэрии города Архангельска от 10.07.2015 № 612 "О плате за содержание жилого помещения для нанимателей жилых помещений по договорам социального найма и договорам найма жилых помещений в многоквартирных домах муниципального образования "Город Архангельск" и о внесении изменений в приложения к отдельным постановлениям мэрии города Архангельска" (с изменениями), исключив пункт 10.

3. Внести изменение в приложение к постановлению Администрации муниципального образования "Город Архангельск" от 18.02.2020 № 309 "О плате за содержание жилого помещения для нанимателей жилых помещений по договорам социального найма и договорам найма жилых помещений в многоквартирных домах муниципального образования "Город Архангельск" (с изменениями), исключив пункт 4.

4. Опубликовать постановление в газете "Архангельск – город воинской славы" и на официальном информационном Интернет-портале муниципального образования "Город Архангельск".

5. Настоящее постановление вступает в силу с 1 января 2021 года.

Глава муниципального образования
"Город Архангельск" **Д.А. Морев**

Приложение
к постановлению Администрации
муниципального образования
"Город Архангельск"
от 17.12.2020 № 244

РАЗМЕР ПЛАТЫ
за содержание жилого помещения для нанимателей жилых помещений по договорам социального найма и договорам найма жилых помещений в многоквартирном доме муниципального образования "Город Архангельск"

Таблица

№ п/п	Адрес многоквартирного дома	Размер платы за содержание жилого помещения (рублей за 1 кв. м общей площади жилого помещения в месяц)	Основание (дата и № договора управления многоквартирным домом)	Наименование управляющей организации
1	Ул. Воскресенская, 105, корп. 3	21,32	от 01.01.2021 № 3599р/Л4	ООО УК "ЖКС"

АДМИНИСТРАЦИЯ МУНИЦИПАЛЬНОГО ОБРАЗОВАНИЯ
"ГОРОД АРХАНГЕЛЬСК"

П О С Т А Н О В Л Е Н И Е

от 17 декабря 2020 г. № 245

О плате за содержание жилого помещения для нанимателей жилых помещений по договорам социального найма и договорам найма жилых помещений в многоквартирных домах муниципального образования "Город Архангельск" и о внесении изменений в приложения к постановлениям мэрии города Архангельска от 10.07.2015 № 612 и Администрации муниципального образования "Город Архангельск" от 18.02.2020 № 309

В соответствии со статьями 154 и 156 Жилищного кодекса Российской Федерации, статьей 30 Устава муниципального образования "Город Архангельск", разделом 2 Положения об установлении тарифов и размера платы Администрацией муниципального образования "Город Архангельск", утвержденного постановлением мэрии города Архангельска от 21.12.2015 № 69, Администрация муниципального образования "Город Архангельск" **постановляет**:

1. Установить размер платы за содержание жилого помещения для нанимателей жилых помещений по договорам социального найма и договорам найма жилых помещений в многоквартирном доме муниципального образования "Город Архангельск" согласно приложению к настоящему постановлению.

Перечень, объемы и качество работ и услуг по содержанию общего имущества в многоквартирном доме устанавливаются в соответствии с условиями выполнения работ и услуг, указанными в договоре управления многоквартирным домом, заключенном по итогам проведенного открытого конкурса по отбору управляющих организаций.

2. Внести изменение в приложение к постановлению мэрии города Архангельска от 10.07.2015 № 612 "О плате за содержание жилого помещения для нанимателей жилых помещений по договорам социального найма и договорам найма жилых помещений в многоквартирных домах муниципального образования "Город Архангельск" и о внесении изменений в приложения к отдельным постановлениям мэрии города Архангельска" (с изменениями), исключив пункт 9.

3. Внести изменение в приложение к постановлению Администрации муниципального образования "Город Архангельск" от 18.02.2020 № 309 "О плате за содержание жилого помещения для нанимателей жилых помещений по договорам социального найма и договорам найма жилых помещений в многоквартирных домах муниципального образования "Город Архангельск" (с изменениями), исключив пункт 3.

4. Опубликовать постановление в газете "Архангельск – город воинской славы" и на официальном информационном Интернет-портале муниципального образования "Город Архангельск".

5. Настоящее постановление вступает в силу с 1 января 2021 года.

Глава муниципального образования
"Город Архангельск" **Д.А. Морев**

Приложение
к постановлению Администрации
муниципального образования
"Город Архангельск"
от 17.12.2020 № 245

РАЗМЕР ПЛАТЫ
за содержание жилого помещения для нанимателей жилых помещений по договорам социального найма и договорам найма жилых помещений в многоквартирном доме муниципального образования "Город Архангельск"

Таблица

№ п/п	Адрес многоквартирного дома	Размер платы за содержание жилого помещения (рублей за 1 кв. м общей площади жилого помещения в месяц)	Основание (дата и № договора управления многоквартирным домом)	Наименование управляющей организации
1	Ул. Воскресенская, 95, корп. 1	28,76	от 01.01.2021 № 3599р/Л3	ООО "УК "ВКБГРУПП"

АДМИНИСТРАЦИЯ МУНИЦИПАЛЬНОГО ОБРАЗОВАНИЯ
"ГОРОД АРХАНГЕЛЬСК"

П О С Т А Н О В Л Е Н И Е

от 17 декабря 2020 г. № 246

О плате за содержание жилого помещения для нанимателей жилых помещений по договорам социального найма и договорам найма жилых помещений в многоквартирных домах муниципального образования "Город Архангельск" и о внесении изменения в приложение к постановлению мэрии города Архангельска от 25.06.2014 № 513

В соответствии со статьями 154 и 156 Жилищного кодекса Российской Федерации, статьей 30 Устава муниципального образования "Город Архангельск", разделом 2 Положения об установлении тарифов и размера платы Администрацией муниципального образования "Город Архангельск", утвержденного постановлением мэрии города Архангельска от 21.12.2015 № 69, Администрация муниципального образования "Город Архангельск" **постановляет**:

1. Установить размер платы за содержание жилого помещения для нанимателей жилых помещений по договорам социального найма и договорам найма жилых помещений в многоквартирном доме муниципального образования "Город Архангельск" согласно приложению к настоящему постановлению.

Перечень, объемы и качество работ и услуг по содержанию общего имущества в многоквартирном доме устанавливаются в соответствии с условиями выполнения работ и услуг, указанными в договоре управления многоквартирным домом, заключенном по итогам проведенного открытого конкурса по отбору управляющих организаций.

2. Внести изменение в приложение к постановлению мэрии города Архангельска от 25.06.2014 № 513 "О плате за содержание и ремонт жилого помещения для нанимателей жилых помещений по договорам социального найма и договорам найма жилых помещений в многоквартирных домах муниципального образования "Город Архангельск" и о внесении изменений в приложения к отдельным постановлениям мэрии города Архангельска" (с изменениями), исключив пункт 1.

3. Опубликовать постановление в газете "Архангельск – город воинской славы" и на официальном информационном Интернет-портале муниципального образования "Город Архангельск".

4. Настоящее постановление вступает в силу с 1 января 2021 года.

Глава муниципального образования
"Город Архангельск" **Д.А. Морев**

Приложение
к постановлению Администрации
муниципального образования
"Город Архангельск"
от 17.12.2020 № 246

РАЗМЕР ПЛАТЫ
за содержание жилого помещения для нанимателей жилых помещений по договорам социального найма и договорам найма жилых помещений в многоквартирном доме муниципального образования "Город Архангельск"

Таблица

№ п/п	Адрес многоквартирного дома	Размер платы за содержание жилого помещения (рублей за 1 кв. м общей площади жилого помещения в месяц)	Основание (дата и № договора управления многоквартирным домом)	Наименование управляющей организации
1	Ул. Вологодская, 10	21,50	от 01.01.2021 № 3599р/Л1	ООО "УК "Тайбола"

АДМИНИСТРАЦИЯ МУНИЦИПАЛЬНОГО ОБРАЗОВАНИЯ
"ГОРОД АРХАНГЕЛЬСК"

П О С Т А Н О В Л Е Н И Е

от 17 декабря 2020 г. № 247

О плате за содержание жилого помещения для нанимателей жилых помещений по договорам социального найма и договорам найма жилых помещений в многоквартирных домах муниципального образования "Город Архангельск", о внесении изменений в приложения к отдельным постановлениям Администрации муниципального образования "Город Архангельск" и о признании утратившими силу приложений к отдельным постановлениям Администрации муниципального образования "Город Архангельск"

В соответствии со статьями 154 и 156 Жилищного кодекса Российской Федерации, статьей 30 Устава муниципального образования "Город Архангельск", разделом 2 Положения об установлении тарифов и размера платы Администрацией муниципального образования "Город Архангельск", утвержденного постановлением мэрии города Архангельска от 21.12.2015 № 69, решениями общих собраний собственников помещений в многоквартирных домах Администрация муниципального образования "Город Архангельск" **постановляет**:

1. Установить размер платы за содержание жилого помещения для нанимателей жилых помещений по договорам социального найма и договорам найма жилых помещений в многоквартирных домах муниципального образования "Город Архангельск" согласно приложению к настоящему постановлению.

Размер платы за содержание жилого помещения для нанимателей жилых помещений по договорам социального найма и договорам найма жилых помещений в многоквартирных домах соразмерен перечню, объемам и качеству услуг и работ, утвержденным решениями общих собраний собственников помещений по каждому многоквартирному дому.

2. Внести изменения в приложение к постановлению Администрации муниципального образования "Город Архангельск" от 30.10.2018 № 1335 "О плате за содержание жилого помещения для нанимателей жилых помещений по договорам социального найма и договорам найма жилых помещений в многоквартирных домах муниципального образования "Город Архангельск", о внесении изменений в приложения к отдельным постановлениям мэрии города Архангельска и Администрации муниципального образования "Город Архангельск" и о признании утратившими силу приложений к отдельным постановлениям мэрии города Архангельска" (с изменениями), исключив пункты 20, 30, 71.

3. Внести изменения в приложение к постановлению Администрации муниципального образования "Город Архангельск" от 25.02.2020 № 366 "О плате за содержание жилого помещения для нанимателей жилых помещений по договорам социального найма и договорам найма жилых помещений в многоквартирных домах муниципального образования "Город Архангельск" (с изменениями), исключив пункты 24, 56.

4. Внести изменение в приложение к постановлению Администрации муниципального образования "Город Архангельск" от 25.02.2020 № 367 "О плате за содержание жилого помещения для нанимателей жилых помещений по договорам социального найма и договорам найма жилых помещений в многоквартирных домах муниципального образования "Город Архангельск", исключив пункт 3.

5. Внести изменения в приложение к постановлению Администрации муниципального образования "Город Архангельск" от 25.02.2020 № 368 "О плате за содержание жилого помещения для нанимателей жилых помещений по договорам социального найма и договорам найма жилых помещений в многоквартирных домах муниципального образования "Город Архангельск" (с изменениями), исключив пункты 2, 5, 6, 13, 33, 34, 42.

6. Признать утратившими силу:

приложение к постановлению Администрации муниципального образования "Город Архангельск" от 08.11.2019 № 1840 "О плате за содержание жилого помещения для нанимателей жилых помещений по договорам социального найма и договорам найма жилых помещений в многоквартирных домах муниципального образования "Город Архангельск" и о внесении изменений в приложение к постановлению Администрации муниципального образования "Город Архангельск" от 15.11.2018 № 1406";

приложение к постановлению Администрации муниципального образования "Город Архангельск" от 12.11.2019 № 1878 "О плате за содержание жилого помещения для нанимателей жилых помещений по договорам социального найма и договорам найма жилых помещений в многоквартирных домах муниципального образования "Город Архангельск" и о внесении изменений в приложения к отдельным постановлениям мэрии города Архангельска".

7. Опубликовать постановление в газете "Архангельск – город воинской славы" и на официальном информационном Интернет-портале муниципального образования "Город Архангельск".

9. Настоящее постановление вступает в силу с момента опубликования.

Глава муниципального образования
"Город Архангельск" **Д.А. Морев**

Приложение
к постановлению Администрации
муниципального образования
"Город Архангельск"
от 17.12.2020 № 247

РАЗМЕР ПЛАТЫ
за содержание жилого помещения для нанимателей жилых помещений по договорам социального найма и договорам найма жилых помещений в многоквартирных домах муниципального образования "Город Архангельск"

Таблица

№ п/п	Адрес многоквартирного дома	Размер платы за содержание жилого помещения (рублей за 1 кв. м общей площади жилого помещения в месяц)	Основание (дата и № протокола общего собрания собственников многоквартирного дома)	Наименование управляющей организации
1	Ул. Воронина В.И., 29, корп. 1	25,74	от 17.09.2018 № 1/2018	ООО "Индустрия"
2	Ул. Воронина В.И., 37, корп. 2	24,79	от 19.08.2019 № 1/2019	ООО "Индустрия"
3	Ул. Воронина В.И., 43	24,26	от 25.09.2018 № 1/2018	ООО "Индустрия"
4	Ул. Воскресенская, 107, корп. 1	24,49	от 11.09.2020 № 1/2020	ООО "Индустрия"
5	Ул. Гайдара, 23	24,43	от 24.09.2019 № 1/2019	ООО "Индустрия"
6	Просп. Дзержинского, 21, корп. 1	25,49	от 16.09.2020 № 1/2020	ООО "Индустрия"
7	Просп. Ломоносова, 289	25,64	от 01.10.2018 № 1/2018	ООО "Индустрия"
8	Просп. Ломоносова, 289, корп. 1	26,42	от 18.09.2019 № 1/2019	ООО "Индустрия"
9	Ул. Садовая, 12	22,97	от 28.08.2019 № 1/2019	ООО "Индустрия"
10	Ул. Тимме Я., 24	27,64	от 02.10.2020 № 1/2020	ООО "Индустрия"

ГЛАВА МУНИЦИПАЛЬНОГО ОБРАЗОВАНИЯ
"ГОРОД АРХАНГЕЛЬСК"

РАСПОРЯЖЕНИЕ

от 11 декабря 2020 г. № 594р

Об утверждении проекта планировки территории муниципального образования "Город Архангельск" в границах просп. Обводный канал, ул. Серафимовича, просп. Советских космонавтов и ул. Поморской площадью 8,7593 га

В соответствии с Градостроительным кодексом Российской Федерации, Федеральным законом от 06.10.2003 № 131-ФЗ "Об общих принципах организации местного самоуправления в Российской Федерации", Уставом муниципального образования "Город Архангельск", учитывая результаты общественных обсуждений

1. Утвердить прилагаемый проект планировки территории муниципального образования "Город Архангельск" в границах просп. Обводный канал, ул. Серафимовича, просп. Советских космонавтов и ул. Поморской площадью 8,7593 га.

2. Опубликовать распоряжение в газете "Архангельск – город воинской славы" и на официальном информационном Интернет-портале муниципального образования "Город Архангельск".

Глава муниципального образования
"Город Архангельск" **Д.А. Морев**

Приложение
УТВЕРЖДЕН
распоряжением Главы
муниципального образования
"Город Архангельск"
от 11.12.2020 № 594р

ПРОЕКТ ПЛАНИРОВКИ
территории муниципального образования "Город Архангельск"
в границах просп. Обводный канал, ул. Серафимовича,
просп. Советских космонавтов и ул. Поморской площадью 8,7593 га

Введение

Проект планировки территории муниципального образования "Город Архангельск" в границах просп. Обводный канал, ул. Серафимовича, просп. Советских космонавтов и ул. Поморской площадью 8,7593 га разработан проектной организацией ИП Нечаева Л.Н.

Заказчик проекта – ООО "Бизнес-Норд".

Основанием для разработки проекта являются:

распоряжение Главы муниципального образования "Город Архангельск" от 28.05.2020 № 1715р "О подготовке документации по планировке территории муниципального образования "Город Архангельск" в границах просп. Обводный канал, ул. Серафимовича, просп. Советских космонавтов и ул. Поморская площадью 8,7593 га";

техническое задание на подготовку проекта планировки территории в Ломоносовском территориальном округе г. Архангельска в границах просп. Обводный канал, ул. Серафимовича, просп. Советских космонавтов и ул. Поморской площадью 8,7593 га.

Проект выполнен в соответствии: Градостроительным Кодексом Российской Федерации, Земельным кодексом Российской Федерации, СП 42.13330.2016 "Свод правил. Градостроительство. Планировка и застройка городских и сельских поселений. Актуализированная редакция СНиП 2.07.01-89*", Генеральным планом муниципального образования "Город Архангельск", Правилами землепользования и застройки городского округа "Город Архангельск", Местными нормативами градостроительного проектирования, СанПиН 2.2.1/2.1.1.1200-03 "Санитарно-защитные зоны и санитарная классификация предприятий, сооружений и иных объектов", иные законы и нормативные правовые акты, определяющие направления социально-экономического и градостроительного развития муниципального образования "Город Архангельск", охраны окружающей среды и рационального использования природных ресурсов.

В проекте учитываются основные положения Генерального плана муниципального образования "Город Архангельск", Правил землепользования и застройки городского округа "Город Архангельск", проекта планировки центральной части муниципального образования "Город Архангельск" в границах ул. Смольный Буян, наб. Северной Двины, ул. Логинова и просп. Обводный канал.

Согласно техническому заданию проект планировки территории состоит из основной части, которая подлежит утверждению, и материалов по ее обоснованию.

Целью разработки проекта являются:

обеспечение устойчивого развития территории, выделение элементов планировочной структуры, установление границ земельных участков, предназначенных для строительства и размещения объектов;

размещение многоквартирных жилых домов и встроенно-пристроенной дошкольной образовательной организацией на 75 мест;

определение параметров функциональных зон и объектов жилищного строительства, отдыха и социального обслуживания населения с учетом размещаемых зданий.

Проект планировки определяет:

концепцию архитектурно-пространственного развития территории;

параметры застройки;

организацию улично-дорожной сети и транспортного обслуживания;

развитие системы социального обслуживания, инженерного оборудования и благоустройства, развитие рекреационных территорий и системы озеленения.

Графические материалы разработаны с использованием сведений из информационной системы обеспечения градостроительной деятельности на территории муниципального образования "Город Архангельск" в масштабе М 1:500.

Основная (утверждаемая) часть проекта планировки территории включает в себя:

чертеж (схема) планировки территории, на котором отображены (см. лист 1 комплекта 20.016-ППТ-ГЧ1):

красные линии;

границы существующих и планируемых элементов планировочной структуры;

границы зон планируемого размещения объектов капитального строительства;

положение о характеристиках планируемого развития территории, в том числе о плотности и параметрах застройки территории, о характеристиках объектов капитального строительства и необходимых для функционирования таких объектов и обеспечения жизнедеятельности граждан объектов коммунальной, транспортной и социальной инфраструктур;

положения об очередности планируемого развития территории, содержащие этапы проектирования, строительства объектов капитального строительства и этапы строительства, необходимые для функционирования таких объектов и обеспечения жизнедеятельности граждан объектов коммунальной, транспортной, социальной инфраструктур.

Положение о характеристиках планируемого развития территории,
в том числе о плотности и параметрах застройки территории, о характеристиках
объектов капитального строительства и необходимых для функционирования
таких объектов и обеспечения жизнедеятельности граждан объектов коммунальной,
транспортной и социальной инфраструктур

Градостроительная ситуация

Проектируемая территория расположена на правом берегу реки Северной Двины в северо-западной части Ломоносовского территориального округа города Архангельска. Территория в границах разработки проекта планировки составляет 8,7593 га.

Границами разработки проекта планировки являются:

с северо-восточной стороны – просп. Обводный канал,

с юго-западной стороны – просп. Советских Космонавтов,

с северо-западной стороны – ул. Поморская,

с юго-восточной стороны – ул. Серафимовича.

Проектируемая территория находится в относительном геометрическом центре города Архангельска, имеет достаточно сформировавшуюся систему магистральных улиц и транспортных связей с другими частями города и загородными территориями. Исследуемая территория – развивающийся многофункциональный центр города.

Согласно Правилам землепользования и застройки городского округа "Город Архангельск" в границах проектируемой территории расположены: зона застройки многоэтажными жилыми домами – Ж4, зона застройки среднеэтажными жилыми домами – Ж3, зона застройки малоэтажными жилыми домами – Ж2, зона транспортной инфраструктуры – Т, зона специализированной общественной застройки – О2.

В соответствии с картой границ зон с особыми условиями использования территории муниципального образования "Город Архангельск" по условиям охраны объектов культурного наследия разрабатываемая проектом территория расположена в двух зонах:

зоне регулирования застройки и хозяйственной деятельности объектов культурного наследия 1 типа (подзона ЗРЗ-1);

зоне регулирования застройки и хозяйственной деятельности объектов культурного наследия 3 типа (подзона ЗРЗ-3).

На проектируемой территории имеется охранная зона объекта культурного наследия – 03-2-32. Объект культурного наследия, "Дом П.И. Гринфельдта", расположен по адресу: г. Архангельск, просп. Советских Космонавтов, д. 64. Планируемые многоквартирные жилые дома располагаются за границами охранной зоны указанного объекта культурного наследия.

Планируемые многоквартирные жилые дома не нарушают сохранившуюся характерную историческую и существующую застройку.

Положения о размещении объектов капитального строительства

Размещение объектов федерального и регионального значения

На территории проектирования отсутствуют зоны планируемого размещения объектов федерального и регионального значения.

Положения об очередности планируемого развития территории,
содержащие этапы проектирования, строительства объектов капитального
строительства жилого назначения и этапы строительства, необходимые
для функционирования таких объектов и обеспечения жизнедеятельности граждан
объектов коммунальной, транспортной, социальной инфраструктур

Очередность планируемого развития территории

1 этап – многоэтажный жилой дом по адресу ул. Володарского, д. 67.
2 этап – малоэтажный жилой дом (поз. 13).
3 этап – многоэтажный жилой дом (поз. 1, 2, 3, 4) с помещениями общественного назначения.
4 этап – многоэтажный жилой дом (поз. 27-29).
5 этап – ДОО на 75 мест.
6 этап – закрытая полуподземная автостоянка (поз. 17).

Таблица – Объекты коммунальной и транспортной инфраструктур

№ п/п	Наименование объекта капитального строительства	Этап проектирования	Этап строительства
1	2	3	4
Транспортная инфраструктура			
1	Открытая стоянка автомобилей вдоль просп. Обводный канал	Осень 2020 г. – осень 2021 г.	В соответствии с готовностью объектов
2	Внутриквартальные проезды	Весна 2020 г. – осень 2021 г.	В соответствии с готовностью объектов
Инженерная инфраструктура			
3	Сети инженерных коммуникаций	Весна 2020 г. – осень 2021 г.	В соответствии с готовностью объектов

Приложение
к Проекту планировки территории
муниципального образования "Город Архангельск" в границах
просп. Обводный канал, ул. Серафимовича,
просп. Советских космонавтов и ул. Поморской площадью 8,7593 га

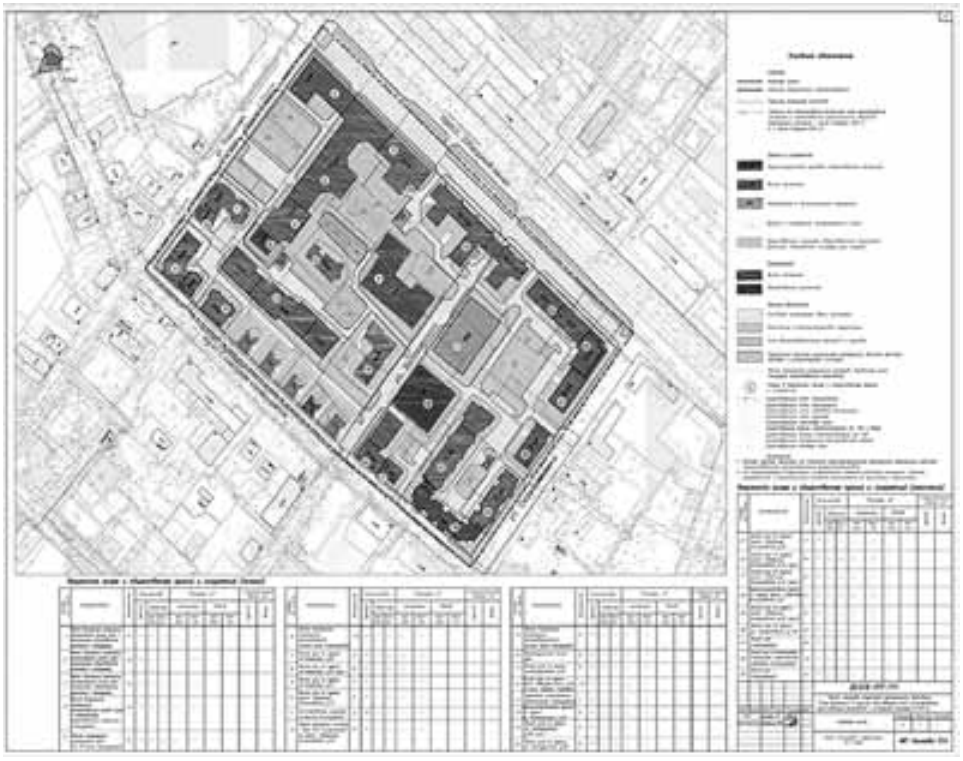

АДМИНИСТРАЦИЯ МУНИЦИПАЛЬНОГО ОБРАЗОВАНИЯ
"ГОРОД АРХАНГЕЛЬСК"

РАСПОРЯЖЕНИЕ

от 11 декабря 2020 г. № 595р

Об изъятии земельного участка и жилых помещений

В соответствии с Земельным кодексом Российской Федерации, Жилищным кодексом Российской Федерации, на основании распоряжения заместителя Главы муниципального образования "Город Архангельск" от 29 августа 2016 года № 2431р "О признании дома № 3 по ул.Буденного С.М. в г.Архангельске аварийным и подлежащим сносу":

1. Изъять для муниципальных нужд земельный участок 29:22:012010:ЗУ15 площадью 1803 кв. м, расположенный в Майманском территориальном округе г. Архангельска по ул. Буденного С.М., д. 3, согласно проекту межевания территории муниципального образования "Город Архангельск" в границах ул. Победы, ул. Гидролизной и ул. Юности площадью 6,9209 га, утвержденному распоряжением Главы муниципального образования "Город Архангельск" от 28 августа 2020 года № 2952р.

2. Изъять для муниципальных нужд жилые помещения, расположенные в Майманском территориальном округе г. Архангельска по ул. Буденного С.М., д. 3:

комнату в квартире № 1 (кадастровый номер 29:22:012010:960) площадью 15 кв. м;

комнату в квартире № 1 (кадастровый номер 29:22:012010:959) площадью 14,3 кв. м;

комнату в квартире № 1 (кадастровый номер 29:22:012010:957) площадью 14,7 кв. м;

квартиру № 2 (кадастровый номер 29:22:012010:178) общей площадью 83,7 кв. м;

3/7 доли в праве общей долевой собственности на квартиру № 3 (кадастровый номер 29:22:012010:181) общей площадью 78,8 кв. м;

квартиру № 8 (кадастровый номер 29:22:012010:182) общей площадью 77,6 кв. м.

3. Опубликовать распоряжение в газете "Архангельск – город воинской славы" и на официальном информационном Интернет-портале муниципального образования "Город Архангельск".

Глава муниципального образования
"Город Архангельск" **Д.А. Морев**

АДМИНИСТРАЦИЯ МУНИЦИПАЛЬНОГО ОБРАЗОВАНИЯ
"ГОРОД АРХАНГЕЛЬСК"

РАСПОРЯЖЕНИЕ

от 11 декабря 2020 г. № 596р

Об изъятии земельного участка и жилых помещений

В соответствии с Земельным кодексом Российской Федерации, Жилищным кодексом Российской Федерации, на основании заключения межведомственной комиссии для рассмотрения вопросов о признании помещения жилым помещением, жилого помещения непригодным для проживания и многоквартирного дома аварийным и подлежащим сносу или реконструкции на территории муниципального образования "Город Архангельск" от 11 декабря 2014 года № 398 о признании дома № 22 по ул. Победы в г. Архангельске аварийным и подлежащим сносу:

1. Изъять для муниципальных нужд земельный участок площадью 2035 кв. м (кадастровый номер 29:22:012008:316), расположенный в Майманском территориальном округе г. Архангельска по ул. Победы, д. 22.

2. Изъять для муниципальных нужд жилые помещения, расположенные в Майманском территориальном округе г. Архангельска по ул. Победы, д. 22:

6/59 доли в праве общей долевой собственности на квартиру № 1 (кадастровый номер 29:22:012008:191) общей площадью 140,6 кв. м;

1/3 доли в праве общей долевой собственности на жилое помещение № 8 в квартире № 2 (кадастровый номер 29:22:012008:193) площадью 28,9 кв. м;

1/3 доли в праве общей долевой собственности на жилое помещение № 8 в квартире № 2 (кадастровый номер 29:22:012008:193) площадью 28,9 кв. м;

1/3 доли в праве общей долевой собственности на жилое помещение № 8 в квартире № 2 (кадастровый номер 29:22:012008:193) площадью 28,9 кв. м.

3. Опубликовать распоряжение в газете "Архангельск – город воинской славы" и на официальном информационном Интернет-портале муниципального образования "Город Архангельск".

Глава муниципального образования
"Город Архангельск" **Д.А. Морев**

АДМИНИСТРАЦИЯ МУНИЦИПАЛЬНОГО ОБРАЗОВАНИЯ
"ГОРОД АРХАНГЕЛЬСК"

РАСПОРЯЖЕНИЕ

от 11 декабря 2020 г. № 597р

Об изъятии земельного участка и жилых помещений

В соответствии с Земельным кодексом Российской Федерации, Жилищным кодексом Российской Федерации, на основании заключения межведомственной комиссии для рассмотрения вопросов о признании помещения жилым помещением, жилого помещения непригодным для проживания и многоквартирного дома аварийным и подлежащим сносу или реконструкции на территории муниципального образования "Город Архангельск" от 20 мая 2014 года № 124 о признании дома № 9 по ул. Вельможного в г. Архангельске аварийным и подлежащим сносу:

1. Изъять для муниципальных нужд земельный участок 29:22:012010:ЗУ17 площадью 1967 кв. м, расположенный в Майманском территориальном округе г. Архангельска по ул. Вельможного, д. 9, согласно проекту межевания территории муниципального образования "Город Архангельск" в границах ул. Победы, ул. Гидролизной и ул. Юности площадью 6,9209 га, утвержденному распоряжением Главы муниципального образования "Город Архангельск" от 28 августа 2020 года № 2952р.

2. Изъять для муниципальных нужд жилые помещения, расположенные в Маймаксанском территориальном округе г. Архангельска по ул. Вельможного,д. 9:

2/7 доли в праве общей долевой собственности на квартиру № 3 (кадастровый номер 29:22:012010:431) общей площадью 70,5 кв. м;

15/42 доли в праве общей долевой собственности на квартиру № 3 (кадастровый номер 29:22:012010:431) общей площадью 70,5 кв. м;

5/14 доли в праве общей долевой собственности на квартиру № 3 (кадастровый номер 29:22:012010:431) общей площадью 70,5 кв. м;

5/13 доли в праве общей долевой собственности на квартиру № 7 (кадастровый номер 29:22:012010:433) общей площадью 68,3 кв. м;

квартиру № 8 (кадастровый номер 29:22:012010:434) общей площадью 73,9 кв. м;

3. Опубликовать распоряжение в газете "Архангельск – город воинской славы" и на официальном информационном Интернет-портале муниципального образования "Город Архангельск".

Глава муниципального образования
"Город Архангельск" **Д.А. Морев**

АДМИНИСТРАЦИЯ МУНИЦИПАЛЬНОГО ОБРАЗОВАНИЯ
"ГОРОД АРХАНГЕЛЬСК"

РАСПОРЯЖЕНИЕ

от 11 декабря 2020 г. № 598р

Об изъятии земельного участка и жилых помещений

В соответствии с Земельным кодексом Российской Федерации, Жилищным кодексом Российской Федерации, на основании заключения межведомственной комиссии для рассмотрения вопросов о признании помещения жилым помещением, жилого помещения непригодным для проживания и многоквартирного дома аварийным и подлежащим сносу или реконструкции на территории муниципального образования "Город Архангельск" от 20 мая 2014 года № 130 о признании дома № 7 по ул. Емецкой в г. Архангельске аварийным и подлежащим сносу:

1. Изъять для муниципальных нужд земельный участок 29:22:012305:ЗУ1 площадью 1481 кв. м, расположенный в Маймаксанском территориальном округе г. Архангельска по ул. Емецкой, д. 7, согласно проекту межевания территории муниципального образования "Город Архангельск" в границах пер.Двинского и ул.Емецкой, утвержденному распоряжением Главы муниципального образования "Город Архангельск" от 7 марта 2018 года № 769р.

2. Изъять для муниципальных нужд жилые помещения, расположенные в Маймаксанском территориальном округе г. Архангельска по ул. Емецкой, д. 7:

1/3 доли в праве общей долевой собственности на квартиру № 6 (кадастровый номер 29:22:012305:127) общей площадью 67 кв. м;

1/3 доли в праве общей долевой собственности на квартиру № 6 (кадастровый номер 29:22:012305:127) общей площадью 67 кв. м;

1/3 доли в праве общей долевой собственности на квартиру № 6 (кадастровый номер 29:22:012305:127) общей площадью 67 кв. м.

3. Опубликовать распоряжение в газете "Архангельск – город воинской славы" и на официальном информационном Интернет-портале муниципального образования "Город Архангельск".

Глава муниципального образования
"Город Архангельск" **Д.А. Морев**

АДМИНИСТРАЦИЯ МУНИЦИПАЛЬНОГО ОБРАЗОВАНИЯ
"ГОРОД АРХАНГЕЛЬСК"

РАСПОРЯЖЕНИЕ

от 11 декабря 2020 г. № 599р

Об изъятии земельного участка и жилых помещений

В соответствии с Земельным кодексом Российской Федерации, Жилищным кодексом Российской Федерации, на основании заключения межведомственной комиссии для рассмотрения вопросов о признании помещения жилым помещением, жилого помещения непригодным для проживания и многоквартирного дома аварийным и подлежащим сносу или реконструкции на территории муниципального образования "Город Архангельск" от 13 мая 2014 года № 115 о признании дома № 13 по ул. Горького в г. Архангельске аварийным и подлежащим сносу:

1. Изъять для муниципальных нужд земельный участок 29:22:031012:ЗУ30 площадью 2374 кв. м, расположенный в Северном территориальном округе г. Архангельска по ул. Горького, д. 13, согласно проекту межевания территории муниципального образования "Город Архангельск" в границах ул. Орджоникидзе, ул. Малиновского, ул. Партизанской и ул. Красных маршалов площадью 10,2361 га, утвержденному распоряжением Главы муниципального образования "Город Архангельск" от 11 октября 2019 года № 3565р.

2. Изъять для муниципальных нужд жилые помещения, расположенные в Северном территориальном округе г. Архангельска по ул. Горького, д. 13:

квартиру № 1 (кадастровый номер 29:22:031012:38) общей площадью 57,9 кв. м;

квартиру № 2 (кадастровый номер 29:22:031012:39) общей площадью 79,9 кв. м;

11/29 доли в праве общей долевой собственности на квартиру № 5 (кадастровый номер 29:22:031012:40) общей площадью 81,7 кв. м;

10/29 доли в праве общей долевой собственности на квартиру № 5 (кадастровый номер 29:22:031012:40) общей площадью 81,7 кв. м.

3. Опубликовать распоряжение в газете "Архангельск – город воинской славы" и на официальном информационном Интернет-портале муниципального образования "Город Архангельск".

Глава муниципального образования
"Город Архангельск" **Д.А. Морев**

АДМИНИСТРАЦИЯ МУНИЦИПАЛЬНОГО ОБРАЗОВАНИЯ
"ГОРОД АРХАНГЕЛЬСК"

РАСПОРЯЖЕНИЕ

от 11 декабря 2020 г. № 600р

Об изъятии земельного участка и жилых помещений

В соответствии с Земельным кодексом Российской Федерации, Жилищным кодексом Российской Федерации, на основании распоряжения заместителя Главы муниципального образования "Город Архангельск" от 15 августа 2018 года № 2377р "О признании дома № 27 по ул.Самойло в г.Архангельске аварийным и подлежащим сносу":

1. Изъять для муниципальных нужд земельный участок площадью 392 кв. м (кадастровый номер 29:22:040706:18), расположенный в Октябрьском территориальном округе г. Архангельска по ул. Самойло, д. 27.

2. Изъять для муниципальных нужд жилые помещения, расположенные в Октябрьском территориальном округе г. Архангельска по ул. Самойло, д. 27:

1/5 доли в праве общей долевой собственности на квартиру № 1 (кадастровый номер 29:22:040706:104) общей площадью 114,7 кв. м;

1/5 доли в праве общей долевой собственности на квартиру № 1 (кадастровый номер 29:22:040706:104) общей площадью 114,7 кв. м;

4/25 доли в праве общей долевой собственности на квартиру № 1 (кадастровый номер 29:22:040706:104) общей площадью 114,7 кв. м;

3/20 доли в праве общей долевой собственности на квартиру № 1 (кадастровый номер 29:22:040706:104) общей площадью 114,7 кв. м;

21/150 доли в праве общей долевой собственности на квартиру № 1 (кадастровый номер 29:22:040706:104) общей площадью 114,7 кв. м;

7/40 доли в праве общей долевой собственности на квартиру № 3 (кадастровый номер 29:22:040706:103) общей площадью 116,4 кв. м;

3/20 доли в праве общей долевой собственности на квартиру № 3 (кадастровый номер 29:22:040706:103) общей площадью 116,4 кв. м;

3/20 доли в праве общей долевой собственности на квартиру № 3 (кадастровый номер 29:22:040706:103) общей площадью 116,4 кв. м;

2/40 доли в праве общей долевой собственности на квартиру № 3 (кадастровый номер 29:22:040706:103) общей площадью 116,4 кв. м;

7/40 доли в праве общей долевой собственности на квартиру № 3 (кадастровый номер 29:22:040706:103) общей площадью 116,4 кв. м;

7/94 доли в праве общей долевой собственности на квартиру № 4 (кадастровый номер 29:22:040706:105) общей площадью 116,1 кв. м;

7/94 доли в праве общей долевой собственности на квартиру № 4 (кадастровый номер 29:22:040706:105) общей площадью 116,1 кв. м;

16/47 доли в праве общей долевой собственности на квартиру № 4 (кадастровый номер 29:22:040706:105) общей площадью 116,1 кв. м;

6/47 доли в праве общей долевой собственности на квартиру № 4 (кадастровый номер 29:22:040706:105) общей площадью 116,1 кв. м;

7/47 доли в праве общей долевой собственности на квартиру № 4 (кадастровый номер 29:22:040706:105) общей площадью 116,1 кв. м.

3. Опубликовать распоряжение в газете "Архангельск – город воинской славы" и на официальном информационном Интернет-портале муниципального образования "Город Архангельск".

Глава муниципального образования
"Город Архангельск" **Д.А. Морев**

АДМИНИСТРАЦИЯ МУНИЦИПАЛЬНОГО ОБРАЗОВАНИЯ "ГОРОД АРХАНГЕЛЬСК"

ЗАМЕСТИТЕЛЬ ГЛАВЫ МУНИЦИПАЛЬНОГО ОБРАЗОВАНИЯ
"ГОРОД АРХАНГЕЛЬСК"

Р А С П О Р Я Ж Е Н И Е

от 15 декабря 2020 г. № 648р

О проведении в 2021 году капитального ремонта многоквартирных домов

В соответствии с пунктом 6 статьи 189 Жилищного кодекса Российской Федерации и пунктом 5 статьи 34 Закона Архангельской области от 02.07.2014 № 701-41-ОЗ "Об организации проведения капитального ремонта общего имущества в многоквартирных домах, расположенных на территории Архангельской области":

1. Провести в 2021 году капитальный ремонт многоквартирных домов, собственники помещений в которых формируют фонд капитального ремонта на счете регионального оператора, в соответствии с региональной программой капитального ремонта общего имущества в многоквартирных домах, расположенных на территории Архангельской области, согласно приложению к настоящему распоряжению.

2. Опубликовать распоряжение в газете "Архангельск – город воинской славы" и на официальном информационном Интернет-портале муниципального образования "Город Архангельск".

Исполняющий обязанности
заместителя Главы муниципального
образования "Город Архангельск"
по городскому хозяйству **В.В. Шевцов**

Приложение
к распоряжению заместителя Главы
муниципального образования
"Город Архангельск"
от 15.12.2020 № 648р

Список многоквартирных домов

Таблица

№ п/п	Адрес дома	Виды работ
1	2	3
Муниципальное образование "Город Архангельск" Октябрьский округ		
1.	г. Архангельск, просп. Ломоносова, д. 175	Ремонт, замена, модернизация лифтов, ремонт лифтовых шахт, машинных и блочных помещений
2.	г. Архангельск, просп. Обводный канал, д. 58, корп. 2	Ремонт фундамента
3.	г. Архангельск, просп. Обводный канал, д. 58, корп. 3	Ремонт фундамента
4.	г. Архангельск, просп. Троицкий, д. 104	Ремонт, замена, модернизация лифтов, ремонт лифтовых шахт, машинных и блочных помещений
5.	г. Архангельск, проезд Выборнова, д. 3	Ремонт крыши
6.	г. Архангельск, п. Талажский авиагородок, ул. Аэропорт Архангельск, д. 7	Ремонт подвальных помещений, относящихся к общему имуществу в многоквартирном доме, ремонт фасада
7.	г. Архангельск, п. Талажский авиагородок, ул. Аэропорт Архангельск, д. 9	Ремонт, замена, модернизация лифтов, ремонт лифтовых шахт, машинных и блочных помещений
8.	г. Архангельск, ул. Береговая, д. 3	Ремонт фундамента
9.	г. Архангельск, ул. Гагарина, д. 53	Ремонт фундамента
10.	г. Архангельск, ул. Гайдара, д. 42	Ремонт, замена, модернизация лифтов, ремонт лифтовых шахт, машинных и блочных помещений
11.	г. Архангельск, ул. Гайдара, д. 44	Ремонт, замена, модернизация лифтов, ремонт лифтовых шахт, машинных и блочных помещений
12.	г. Архангельск, ул. Гайдара, д. 50	Ремонт, замена, модернизация лифтов, ремонт лифтовых шахт, машинных и блочных помещений
13.	г. Архангельск, ул. Комсомольская, д. 9, корп. 1	Ремонт, замена, модернизация лифтов, ремонт лифтовых шахт, машинных и блочных помещений
14.	г. Архангельск, ул. Садовая, д. 56	Ремонт, замена, модернизация лифтов, ремонт лифтовых шахт, машинных и блочных помещений
15.	г. Архангельск, ул. Самойло, д. 6	Ремонт, замена, модернизация лифтов, ремонт лифтовых шахт, машинных и блочных помещений
Муниципальное образование "Город Архангельск" Ломоносовский округ		
16.	г. Архангельск, просп. Московский, д. 11	Ремонт фундамента
17.	г. Архангельск, просп. Московский, д. 15	Ремонт фундамента
18.	г. Архангельск, ул. Котласская, д. 1	Ремонт фундамента
19.	г. Архангельск, ул. Розы Люксембург, д. 56, корп. 1	Ремонт фундамента
20.	г. Архангельск, ул. Розы Люксембург, д. 60	Ремонт фундамента
21.	г. Архангельск, ул. Суфтина 1-й проезд, д. 12	Ремонт фундамента
Муниципальное образование "Город Архангельск" округ Майская горка		
22.	г. Архангельск, ул. Калинина, д. 19, корп. 1	Ремонт, замена, модернизация лифтов, ремонт лифтовых шахт, машинных и блочных помещений
23.	г. Архангельск, ул. Прокопия Галушина, д. 25	Ремонт, замена, модернизация лифтов, ремонт лифтовых шахт, машинных и блочных помещений
24.	г. Архангельск, ул. Прокопия Галушина, д. 28, корп. 2	Ремонт крыши
25.	г. Архангельск, ул. Стрелковая, д. 26	Ремонт, замена, модернизация лифтов, ремонт лифтовых шахт, машинных и блочных помещений
Муниципальное образование "Город Архангельск" округ Варавино-Фактория		
26.	г. Архангельск, просп. Ленинградский, д. 332	Ремонт фундамента
27.	г. Архангельск, ул. Воронина В.И., д. 45, корп. 1	Ремонт, замена, модернизация лифтов, ремонт лифтовых шахт, машинных и блочных помещений
Муниципальное образование "Город Архангельск" Соломбальский округ		
28.	г. Архангельск, ул. Адмирала Кузнецова, д. 32	Ремонт фундамента
29.	г. Архангельск, ул. Советская, д. 11	Ремонт, замена, модернизация лифтов, ремонт лифтовых шахт, машинных и блочных помещений
Муниципальное образование "Город Архангельск" Маймаксанский округ		
30.	г. Архангельск, ул. Буденного С.М., д. 12	Ремонт фундамента
31.	г. Архангельск, ул. Гидролизная, д. 6	Ремонт фундамента
32.	г. Архангельск, ул. Победы, д. 112	Ремонт, замена, модернизация лифтов, ремонт лифтовых шахт, машинных и блочных помещений

33.	г. Архангельск, ул. Победы, д. 114	Ремонт, замена, модернизация лифтов, ремонт лифтовых шахт, машинных и блочных помещений
34.	г. Архангельск, ул. Победы, д. 116	Ремонт, замена, модернизация лифтов, ремонт лифтовых шахт, машинных и блочных помещений
35.	г. Архангельск, ул. Школьная, д. 84, корп. 3	Ремонт, замена, модернизация лифтов, ремонт лифтовых шахт, машинных и блочных помещений
36.	г. Архангельск, ул. Юности, д. 11	Ремонт фундамента
Муниципальное образование "Город Архангельск" Северный округ		
37.	г. Архангельск, ул. Красных маршалов, д. 2	Ремонт фундамента
38.	г. Архангельск, ул. Орджоникидзе, д. 20	Ремонт фундамента
39.	г. Архангельск, ул. Орджоникидзе, д. 21	Ремонт фундамента
40.	г. Архангельск, ул. Титова, д. 15, корп. 1	Ремонт фундамента
Муниципальное образование "Город Архангельск" Исакогорский округ		
41.	г. Архангельск, п. Лесная речка, ш. Лахтинское, д. 19	Ремонт внутридомовых инженерных систем газоснабжения, теплоснабжения
42.	г. Архангельск, п. Лесная речка, ш. Лахтинское, д. 5	Ремонт внутридомовых инженерных систем газоснабжения, теплоснабжения
43.	г. Архангельск, п. Турдеевск, ул. Левобережная, д. 15	Ремонт фундамента
44.	г. Архангельск, п. Турдеевск, ул. Левобережная, д. 9	Ремонт фундамента
45.	г. Архангельск, п. Турдеевск, ул. Центральная, д. 29	Ремонт фундамента
46.	г. Архангельск, ул. Вычегодская, д. 9, корп. 2	Ремонт фундамента
47.	г. Архангельск, ул. Дежнёвцев, д. 8, корп. 1	Ремонт внутридомовых инженерных систем водоотведения, горячего и холодного водоснабжения
48.	г. Архангельск, ул. Дрейера, д. 23	Ремонт фундамента
49.	г. Архангельск, ул. Локомотивная, д. 7	Ремонт фундамента
50.	г. Архангельск, ул. Локомотивная, д. 9	Ремонт фундамента

ГЛАВА МУНИЦИПАЛЬНОГО ОБРАЗОВАНИЯ "ГОРОД АРХАНГЕЛЬСК"

РАСПОРЯЖЕНИЕ

от 17 декабря 2020 г. № 700р

О проведении общественных обсуждений проекта планировки территории муниципального образования "Город Архангельск" в границах просп. Новгородского, ул. Воскресенской, просп. Ломоносова и ул. Свободы площадью 3,3094 га

В соответствии с Градостроительным кодексом Российской Федерации, Федеральным законом от 06.10.2003 № 131-ФЗ "Об общих принципах организации местного самоуправления в Российской Федерации", Уставом муниципального образования "Город Архангельск" и Положением об организации и проведении общественных обсуждений или публичных слушаний по вопросам градостроительной деятельности на территории муниципального образования "Город Архангельск", утвержденным решением Архангельской городской Думы от 20.06.2018 № 688:

1. Комиссии по землепользованию и застройке муниципального образования "Город Архангельск" подготовить и провести общественные обсуждения проекта планировки территории муниципального образования "Город Архангельск" в границах просп. Новгородского, ул. Воскресенской, просп. Ломоносова и ул. Свободы площадью 3,3094 га.
2. Опубликовать распоряжение в газете "Архангельск – город воинской славы" и на официальном информационном Интернет-портале муниципального образования "Город Архангельск".
3. Контроль за исполнением распоряжения возложить на заместителя Главы муниципального образования "Город Архангельск" по инфраструктурному развитию.

Глава муниципального образования "Город Архангельск" **Д.А. Морев**

ГЛАВА МУНИЦИПАЛЬНОГО ОБРАЗОВАНИЯ "ГОРОД АРХАНГЕЛЬСК"

РАСПОРЯЖЕНИЕ

от 17 декабря 2020 г. № 701р

О проведении общественных обсуждений проекта планировки территории муниципального образования "Город Архангельск" в границах ул. Выучейского, ул. Г. Суфтина, ул. Володарского и просп. Обводный канал площадью 5,9575 га

В соответствии с Градостроительным кодексом Российской Федерации, Федеральным законом от 06.10.2003 № 131-ФЗ "Об общих принципах организации местного самоуправления в Российской Федерации", Уставом муниципального образования "Город Архангельск" и Положением об организации и проведении общественных обсуждений или публичных слушаний по вопросам градостроительной деятельности на территории муниципального образования "Город Архангельск", утвержденным решением Архангельской городской Думы от 20.06.2018 № 688:

1. Комиссии по землепользованию и застройке муниципального образования "Город Архангельск" подготовить и провести общественные обсуждения проекта планировки территории муниципального образования "Город Архангельск" в границах ул. Выучейского, ул. Г. Суфтина, ул. Володарского и просп. Обводный канал площадью 5,9575 га.
2. Опубликовать распоряжение в газете "Архангельск – город воинской славы" и на официальном информационном Интернет-портале муниципального образования "Город Архангельск".
3. Контроль за исполнением распоряжения возложить на заместителя Главы муниципального образования "Город Архангельск" по инфраструктурному развитию.

Глава муниципального образования "Город Архангельск" **Д.А. Морев**

АДМИНИСТРАЦИЯ МУНИЦИПАЛЬНОГО ОБРАЗОВАНИЯ "ГОРОД АРХАНГЕЛЬСК"

РАСПОРЯЖЕНИЕ

от 17 декабря 2020 г. № 709р

Об изъятии земельного участка и жилых помещений

В соответствии с Земельным кодексом Российской Федерации, Жилищным кодексом Российской Федерации, на основании заключения межведомственной комиссии для рассмотрения вопросов о признании помещения жилым помещением, жилого помещения непригодным для проживания и многоквартирного дома аварийным и подлежащим сносу или реконструкции на территории муниципального образования "Город Архангельск" от 21 августа 2014 года № 184 о признании дома № 130 по Лахтинскому шоссе в г. Архангельске аварийным и подлежащим сносу:

1. Изъять для муниципальных нужд земельный участок площадью 2296 кв. м в кадастровом квартале 29:16:221301, расположенный в Исакогорском территориальном округе г. Архангельска по Лахтинскому шоссе, д. 130, согласно прилагаемой схеме расположения земельного участка, утвержденной распоряжением министерства имущественных отношений Архангельской области от 21 декабря 2018 года № 2397-р.
2. Изъять для муниципальных нужд жилые помещения, расположенные в Исакогорском территориальном округе г. Архангельска по Лахтинскому шоссе, д. 130:
квартиру № 1 (кадастровый номер 29:16:221301:906) общей площадью 46,1 кв. м;
квартиру № 5 (кадастровый номер 29:16:221301:823) общей площадью 45,9 кв. м;
квартиру № 8 (кадастровый номер 29:16:221301:826) общей площадью 47,1 кв. м.
3. Опубликовать распоряжение в газете "Архангельск – город воинской славы" и на официальном информационном Интернет-портале муниципального образования "Город Архангельск".

Глава муниципального образования "Город Архангельск" **Д.А. Морев**

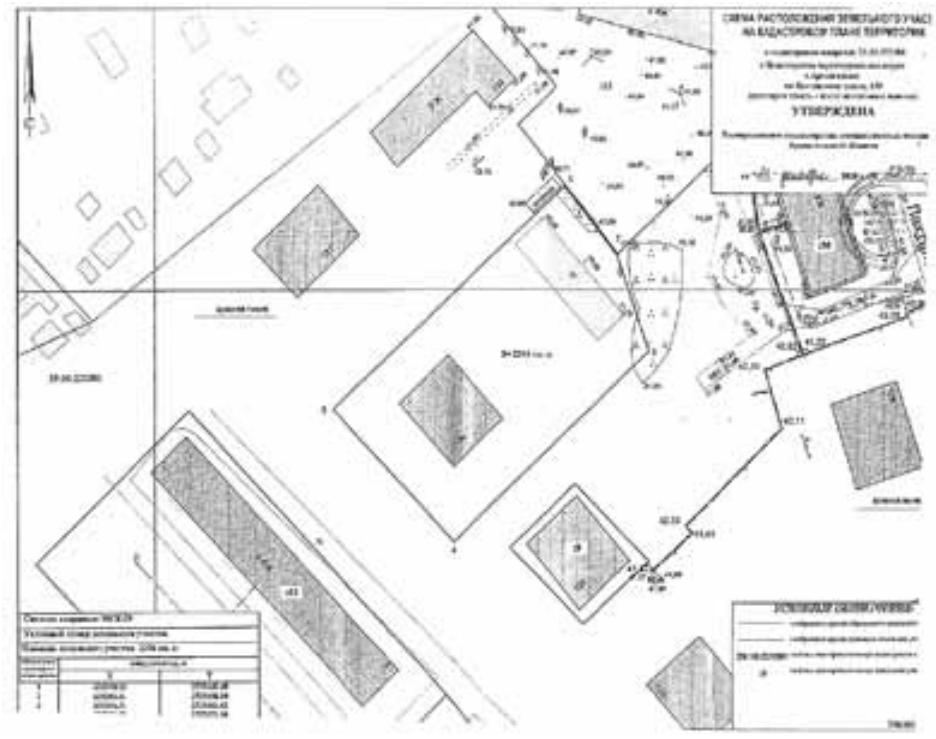

Сообщение Октябрьского районного суда города Архангельска

Решением Октябрьского районного суда города Архангельска от 31.08.2020 по административному делу № 2а-2906/2020 оставлено без удовлетворения административное исковое заявление Манушкина Игоря Владимировича, Латухина Олега Рудольфовича о признании недействующими пунктов 1.2, 1.3, 1.4, 2.6 Порядка определения (согласования) мест накопления твердых коммунальных отходов на территории муниципального образования "Город Архангельск", утвержденного постановлением администрации муниципального образования "Город Архангельск" от 13.02.2020 № 285.
Решение суда вступило в законную силу 09 ноября 2020 года.

Сообщение о планируемом изъятии земельного участка для муниципальных нужд по адресу: г. Архангельск, ул. Карла Маркса, д. 42.

1. Цель изъятия земельного участка для муниципальных нужд – изъятие земельного участка в связи с признанием многоквартирного жилого дома № 42 по ул. Карла Маркса в г. Архангельске аварийным и подлежащим сносу.
2. Адрес месторасположения земельного участка: г. Архангельск, ул. Карла Маркса, д. 42. Данный земельный участок расположен в кадастровом квартале 29:22:040754. Планируемая к утверждению схема расположения земельного участка:

На данном земельном участке расположены следующие объекты недвижимости:
ул. Карла Маркса, д. 42, кв. 2, кадастровый номер 29:22:040754:45;
ул. Карла Маркса, д. 42, кв. 4, комната, кадастровый номер 29:22:040754:117;
ул. Карла Маркса, д. 42, кв. 4, комната, кадастровый номер 29:22:040754:118.
3. Получить информацию о предполагаемом изъятии земельного участка, указанного в п. 1 настоящего сообщения, и расположенных на нем объектов недвижимого имущества для муниципальных нужд, а также подать заявления об учете прав на земельный участок и иные объекты недвижимого имущества, заинтересованные лица могут по адресу: г. Архангельск, пл. В.И. Ленина, д. 5, каб. 518а, тел.(8182) 607-468. Заявление на подачу информации может быть подано заинтересованными лицами в течение 60 дней с момента опубликования настоящего сообщения.
4. Официальный информационный интернет-портал муниципального образования "Город Архангельск", где размещено настоящее сообщение - www.arhcity.ru. Также настоящее сообщение размещено на информационном стенде у каб. 423, расположенном по адресу: г. Архангельск, пл. В.И. Ленина, д. 5.
5. Уполномоченный орган местного самоуправления, осуществляющий выявление лиц, земельный участок которых подлежит изъятию для муниципальных нужд – Администрация муниципального образования "Город Архангельск" в лице департамента муниципального имущества Администрации муниципального образования "Город Архангельск".

АДМИНИСТРАЦИЯ МУНИЦИПАЛЬНОГО ОБРАЗОВАНИЯ "ГОРОД АРХАНГЕЛЬСК"

П О С Т А Н О В Л Е Н И Е

от 9 декабря 2020 г. № 185

О внесении изменения в постановление Администрации муниципального образования "Город Архангельск" от 19.11.2020 № 78

1. Внести изменение в постановление Администрации муниципального образования "Город Архангельск" от 19.11.2020 № 78 "Об установлении публичного сервитута", изложив преамбулу в следующей редакции:

"В соответствии с главой V.7 Земельного кодекса Российской Федерации, постановлением Правительства Российской Федерации от 24 февраля 2009 года № 160 "О порядке установления охранных зон объектов электросетевого хозяйства и особых условий использования земельных участков, расположенных в границах таких зон", Уставом муниципального образования "Город Архангельск", ходатайством ПАО "МРСК Северо-Запада" (ИНН 7802312751) и в целях размещения объекта электросетевого хозяйства (ВЛ-04 ПР СОВ КОСМОНАВТОВ) Администрация муниципального образования "Город Архангельск" постановляет:".

2. Департаменту муниципального имущества Администрации муниципального образования "Город Архангельск":

направить копию настоящего постановления в Управление Федеральной службы государственной регистрации, кадастра и картографии по Архангельской области и Ненецкому автономному округу;

направить ПАО "МРСК Северо-Запада" копию настоящего постановления;

обеспечить опубликование настоящего постановления на официальном информационном Интернет-портале муниципального образования "Город Архангельск" в сети Интернет.

3. Муниципальному учреждению "Информационно-издательский центр" Администрации муниципального образования "Город Архангельск" обеспечить опубликование настоящего постановления в газете "Архангельск – город воинской славы" в течение пяти рабочих дней со дня подписания настоящего постановления.

Глава муниципального образования
"Город Архангельск" **Д.А. Морев**

Сообщение о возможном установлении публичного сервитута в целях размещения объекта электросетевого хозяйства (ВЛ-0,4 ул. Вологодская от ТП159)

1. Наименование уполномоченного органа, которым рассматривается ходатайство об установлении публичного сервитута	Администрация муниципального образования "Город Архангельск"
2. Цель установления публичного сервитута	размещение объекта электросетевого хозяйства
3. Адрес или иное описание местоположения земельного участка (участков), в отношении которого испрашивается публичный сервитут	земельный участок, расположенный по адресу (местоположение): установлено относительно ориентира, расположенного за пределами участка. Ориентир административное здание. Участок находится примерно в 5 м от ориентира по направлению на восток. Почтовый адрес ориентира: обл. Архангельская, г. Архангельск, ул. Вологодская, дом 37, кадастровый номер 29:22:040725:37; земельный участок, расположенный по адресу (местоположение): г. Архангельск, Октябрьский территориальный округ, по ул. Вологодской, кадастровый номер 29:22:040725:59; земельный участок, расположенный по адресу (местоположение): г. Архангельск, проспект Ломоносова, дом 226, корпус 1, кадастровый номер 29:22:040729:12; земельный участок, расположенный по адресу (местоположение): г. Архангельск, Октябрьский территориальный округ, проспект Ломоносова (от ул. Гайдара до ул. Суворова), кадастровый номер 29:22:000000:8650.
4. Адрес, по которому заинтересованные лица могут ознакомиться с поступившим ходатайством об установлении публичного сервитута и прилагаемым к нему описанием местоположения границ публичного сервитута, подать заявление об учете прав на земельные участки, а также срок подачи указанных заявлений, время приема заинтересованных лиц для ознакомления с поступившим ходатайством об установлении публичного сервитута	Заинтересованные лица могут ознакомиться с поступившим ходатайством об установлении публичного сервитута и прилагаемым к нему описанием местоположения границ публичного сервитута в Администрации муниципального образования "Город Архангельск": по адресу: г. Архангельск, пл. В.И. Ленина, д. 5, каб. 407, тел. (8182) 607-279. Приемное время: понедельник - пятница (8:30-16:30), перерыв с 12:30 до 13:30. Правообладатели земельного участка, в отношении которого испрашивается публичный сервитут, если их права не зарегистрированы в Едином государственном реестре недвижимости, могут подать заявления в Администрацию муниципального образования "Город Архангельск" об учете их прав (обременения прав) на земельный участок с приложением копий документов, подтверждающих эти права (обременения прав), в течение тридцати дней со дня опубликования сообщения о возможном установлении публичных сервитутов.
5. Официальные сайты в информационно-телекоммуникационной сети "Интернет", на которых размещается сообщение о поступившем ходатайстве об установлении публичного сервитута	www.arhcity.ru
6. Реквизиты решений об утверждении документа территориального планирования, документации по планировке территории, программ комплексного развития систем коммунальной инфраструктуры поселения, городского округа, а также информацию об инвестиционной программе субъекта естественных монополий, организации коммунального комплекса, указанных в ходатайстве об установлении публичного сервитута	Постановление Министерства строительства и архитектуры Архангельской области от 29.09.2020 № 68-п "Об утверждении правил землепользования и застройки городского округа "Город Архангельск"; Распоряжение мэра города Архангельска от 17.12.2014 № 4533р "Об утверждении проекта планировки межмагистральной территории (жилой район Кузнечиха) муниципального образования "Город Архангельск" (с изменениями); Решение Архангельской городской Думы от 28.11.2012 № 495 "Об утверждении Программы комплексного развития систем коммунальной инфраструктуры муниципального образования "Город Архангельск" на период до 2025 года"
7. Официальные сайты в информационно-телекоммуникационной сети "Интернет", на которых размещены утвержденные документы территориального планирования, документация по планировке территории, программа комплексного развития систем коммунальной инфраструктуры поселения, городского округа, инвестиционная программа субъекта естественных монополий, организации коммунального комплекса, указанных в ходатайстве об установлении публичного сервитута	www.arhcity.ru, www.dvinaland.ru

Графическое описание местоположения границ публичных сервитутов с указанием координат характерных точек границ публичного сервитута:

Сообщение о возможном установлении публичного сервитута в целях размещения объекта электросетевого хозяйства (НК ТП70-Р.Люксембург)

1. Наименование уполномоченного органа, которым рассматривается ходатайство об установлении публичного сервитута	Администрация муниципального образования "Город Архангельск"
2. Цель установления публичного сервитута	размещение объекта электросетевого хозяйства
3. Адрес или иное описание местоположения земельного участка (участков), в отношении которого испрашивается публичный сервитут	земельный участок, расположенный по адресу (местоположение): г. Архангельск, ул. Р. Люксембург, дом 10, корпус 1, кадастровый номер 29:22:050515:1; земельный участок, расположенный по адресу (местоположение): г. Архангельск, Ломоносовский территориальный округ, проспект Ломоносова, дом 57, кадастровый номер 29:22:050515:48.
4. Адрес, по которому заинтересованные лица могут ознакомиться с поступившим ходатайством об установлении публичного сервитута и прилагаемым к нему описанием местоположения границ публичного сервитута, подать заявление об учете прав на земельные участки, а также срок подачи указанных заявлений, время приема заинтересованных лиц для ознакомления с поступившим ходатайством об установлении публичного сервитута	Заинтересованные лица могут ознакомиться с поступившим ходатайством об установлении публичного сервитута и прилагаемым к нему описанием местоположения границ публичного сервитута в Администрации муниципального образования "Город Архангельск": по адресу: г. Архангельск, пл. В.И. Ленина, д. 5, каб. 407, тел. (8182) 607-279. Приемное время: понедельник - пятница (8:30-16:30), перерыв с 12:30 до 13:30. Правообладатели земельного участка, в отношении которого испрашивается публичный сервитут, если их права не зарегистрированы в Едином государственном реестре недвижимости, могут подать заявления в Администрацию муниципального образования "Город Архангельск" об учете их прав (обременения прав) на земельный участок с приложением копий документов, подтверждающих эти права (обременения прав), в течение тридцати дней со дня опубликования сообщения о возможном установлении публичных сервитутов.
5. Официальные сайты в информационно-телекоммуникационной сети "Интернет", на которых размещается сообщение о поступившем ходатайстве об установлении публичного сервитута	www.arhcity.ru
6. Реквизиты решений об утверждении документа территориального планирования, документации по планировке территории, программ комплексного развития систем коммунальной инфраструктуры поселения, городского округа, а также информацию об инвестиционной программе субъекта естественных монополий, организации коммунального комплекса, указанных в ходатайстве об установлении публичного сервитута	Постановление Министерства строительства и архитектуры Архангельской области от 29.09.2020 № 68-п "Об утверждении правил землепользования и застройки городского округа "Город Архангельск"; Распоряжение мэра города Архангельска от 20.12.2013 № 4193р "Об утверждении проекта планировки центральной части муниципального образования "Город Архангельск" в границах ул. Смольный Буян, наб. Северной Двины, ул. Логинова и пр. Обводный канал (с изменениями); Решение Архангельской городской Думы от 28.11.2012 № 495 "Об утверждении Программы комплексного развития систем коммунальной инфраструктуры муниципального образования "Город Архангельск" на период до 2025 года"
7. Официальные сайты в информационно-телекоммуникационной сети "Интернет", на которых размещены утвержденные документы территориального планирования, документация по планировке территории, программа комплексного развития систем коммунальной инфраструктуры поселения, городского округа, инвестиционная программа субъекта естественных монополий, организации коммунального комплекса, указанных в ходатайстве об установлении публичного сервитута	www.arhcity.ru, www.dvinaland.ru

Графическое описание местоположения границ публичных сервитутов с указанием координат характерных точек границ публичного сервитута:



Сообщение о возможном установлении публичного сервитута в целях размещения объекта электросетевого хозяйства (Линия воздушная 0,4 кВ от КТП-ТК-250.6.0,4 в г. Архангельске)

1. Наименование уполномоченного органа, которым рассматривается ходатайство об установлении публичного сервитута	Администрация муниципального образования "Город Архангельск"
2. Цель установления публичного сервитута	размещение объекта электросетевого хозяйства

3. Адрес или иное описание местоположения земельного участка (участков), в отношении которого испрашивается публичный сервитут	земельный участок, расположенный по адресу (местоположение): установлено относительно ориентира, расположенного в границах участка. Ориентир жилой дом. Почтовый адрес ориентира: обл. Архангельская, г. Архангельск, ул. Михайловой, дом 11, кадастровый номер 29:22:022836:17; земельный участок, расположенный по адресу (местоположение): г. Архангельск, Соломбальский территориальный округ, ул. Михайловой, 4, кадастровый номер 29:22:022834:22; земельный участок, расположенный по адресу (местоположение): г. Архангельск, ул. Михайловой, дом 4, корпус 1, кадастровый номер 29:22:022834:15; земельный участок, расположенный по адресу (местоположение): г. Архангельск, пер. Пертоминский, дом 3, кадастровый номер 29:22:022834:3; земельный участок, расположенный по адресу (местоположение): г. Архангельск, ул. Линейная, дом 23, корпус 1, кадастровый номер 29:22:022834:8;
	земельный участок, расположенный по адресу (местоположение): г. Архангельск, пер. Пертоминский, дом 2, кадастровый номер 29:22:022834:1; земельный участок, расположенный по адресу (местоположение): г. Архангельск, Соломбальский территориальный округ, ул. Лодочная, кадастровый номер 29:22:022833:63; земельный участок, расположенный по адресу (местоположение): г. Архангельск, ул. Лодочная, дом 3, кадастровый номер 29:22:022833:5; земельный участок, расположенный по адресу (местоположение): г. Архангельск, Соломбальский территориальный округ, по пер. Краснофлотскому, д. 4, кадастровый номер 29:22:022833:64; земельный участок, расположенный по адресу (местоположение): г. Архангельск, Соломбальский территориальный округ, пер. Краснофлотский, 8, кадастровый номер 29:22:022833:3; земельный участок, расположенный по адресу (местоположение): г. Архангельск, Соломбальский территориальный округ, по пер. Краснофлотскому, 10, кадастровый номер 29:22:022833:18; земельный участок, расположенный по адресу (местоположение): установлено относительно ориентира, расположенного в границах участка. Ориентир жилой дом. Почтовый адрес ориентира: Архангельская обл., г. Архангельск, Соломбальский территориальный округ, ул. Михайловой, дом 13, кадастровый номер 29:22:022833:11; земельный участок, расположенный по адресу (местоположение): г. Архангельск, Соломбальский территориальный округ, ул. Корпусная, 18, кадастровый номер 29:22:022833:61; земельный участок, расположенный по адресу (местоположение): г. Архангельск, Соломбальский территориальный округ, ул. Корпусная, 30, кадастровый номер 29:22:022833:17; земельный участок, расположенный по адресу (местоположение): г. Архангельск, Соломбальский территориальный округ, ул. Лодочная, дом 3, корпус 1, кадастровый номер 29:22:022833:2; земельный участок, расположенный по адресу (местоположение): г. Архангельск, Соломбальский территориальный округ, по ул. Корпусной, д. 22, кадастровый номер 29:22:022833:65; земельный участок, расположенный по адресу (местоположение): г. Архангельск, ул. Лодочная, дом 4, кадастровый номер 29:22:022829:26; земельный участок, расположенный по адресу (местоположение): установлено относительно ориентира, расположенного за пределами участка. Ориентир жилой дом. Участок находится примерно в 10 м от ориентира по направлению на юго-восток. Почтовый адрес ориентира: обл. Архангельская, г. Архангельск, ул. Лодочная, дом 4, кадастровый номер 29:22:022829:27; земельный участок, расположенный по адресу (местоположение): г.Архангельск, Соломбальский территориальный округ, ул.Лодочная, д.5, кадастровый номер 29:22:022829:125; земельный участок, расположенный по адресу (местоположение): г. Архангельск, Соломбальский территориальный округ, ул. Корпусная, дом 21, кадастровый номер 29:22:022829:6; земельный участок, расположенный по адресу (местоположение): г. Архангельск, ул. Связистов, дом 4, кадастровый номер 29:22:022829:8; земельный участок, расположенный по адресу (местоположение): установлено относительно ориентира, расположенного в границах участка. Ориентир жилой дом. Почтовый адрес ориентира: обл. Архангельская, г. Архангельск, ул. Лодочная, дом 6, кадастровый номер 29:22:022829:33; земельный участок, расположенный по адресу (местоположение): г. Архангельск, Соломбальский территориальный округ, по ул. Лодочной, 7, кадастровый номер 29:22:022829:119; земельный участок, расположенный по адресу (местоположение): установлено относительно ориентира, расположенного за пределами участка. Ориентир жилой дом. Участок находится примерно в 10 м от ориентира по направлению на юго-запад. Почтовый адрес ориентира: обл. Архангельская, г. Архангельск, ул. Лодочная, дом 8, кадастровый номер 29:22:022829:31; земельный участок, расположенный по адресу (местоположение): г. Архангельск, ул. Лодочная, дом 8, кадастровый номер 29:22:022829:30; земельный участок, расположенный по адресу (местоположение): г. Архангельск, ул. Лодочная, дом 9, кадастровый номер 29:22:022829:22; земельный участок, расположенный по адресу (местоположение): установлено относительно ориентира, расположенного за пределами участка. Ориентир жилой дом. Участок находится примерно в 4 м от ориентира по направлению на юго-запад. Почтовый адрес ориентира: обл. Архангельская, г. Архангельск, ул. Михайловой, дом 14, кадастровый номер 29:22:022828:25.
4. Адрес, по которому заинтересованные лица могут ознакомиться с поступившим ходатайством об установлении публичного сервитута и прилагаемым к нему описанием местоположения границ публичного сервитута, подать заявление об учете прав на земельные участки, а также срок подачи указанных заявлений, время приема заинтересованных лиц для ознакомления с поступившим ходатайством об установлении публичного сервитута	Заинтересованные лица могут ознакомиться с поступившим ходатайством об установлении публичного сервитута и прилагаемым к нему описанием местоположения границ публичного сервитута в Администрации муниципального образования "Город Архангельск": по адресу: г. Архангельск, пл. В.И. Ленина, д. 5, каб. 407, тел. (8182) 607-279. Приемное время: понедельник - пятница (8:30-16:30), перерыв с 12:30 до 13:30. Правообладатели земельного участка, в отношении которого испрашивается публичный сервитут, если их права не зарегистрированы в Едином государственном реестре недвижимости, могут подать заявления в Администрацию муниципального образования "Город Архангельск" об учете их прав (обременения прав) на земельный участок с приложением копий документов, подтверждающих эти права (обременения прав), в течение тридцати дней со дня опубликования сообщения о возможном установлении публичных сервитутов.
5. Официальные сайты в информационно-телекоммуникационной сети "Интернет", на которых размещается сообщение о поступившем ходатайстве об установлении публичного сервитута	www.arhcity.ru
6. Реквизиты решений об утверждении документа территориального планирования, документации по планировке территории, программ комплексного развития систем коммунальной инфраструктуры поселения, городского округа, а также информацию об инвестиционной программе субъекта естественных монополий, организации коммунального комплекса, указанных в ходатайстве об установлении публичного сервитута	Постановление Министерства строительства и архитектуры Архангельской области от 29.09.2020 № 68-п "Об утверждении правил землепользования и застройки городского округа "Город Архангельск"; Распоряжение мэра города Архангельска от 06.09.2013 № 2544р "Об утверждении проекта планировки района "Соломбала" (с изменениями); Решение Архангельской городской Думы от 28.11.2012 № 495 "Об утверждении Программы комплексного развития систем коммунальной инфраструктуры муниципального образования "Город Архангельск" на период до 2025 года"
7. Официальные сайты в информационно-телекоммуникационной сети "Интернет", на которых размещены утвержденные документы территориального планирования, документация по планировке территории, программа комплексного развития систем коммунальной инфраструктуры поселения, городского округа, инвестиционная программа субъекта естественных монополий, организации коммунального комплекса, указанных в ходатайстве об установлении публичного сервитута	www.arhcity.ru, www.dvinaland.ru

Графическое описание местоположения границ публичных сервитутов с указанием координат характерных точек границ публичного сервитута:

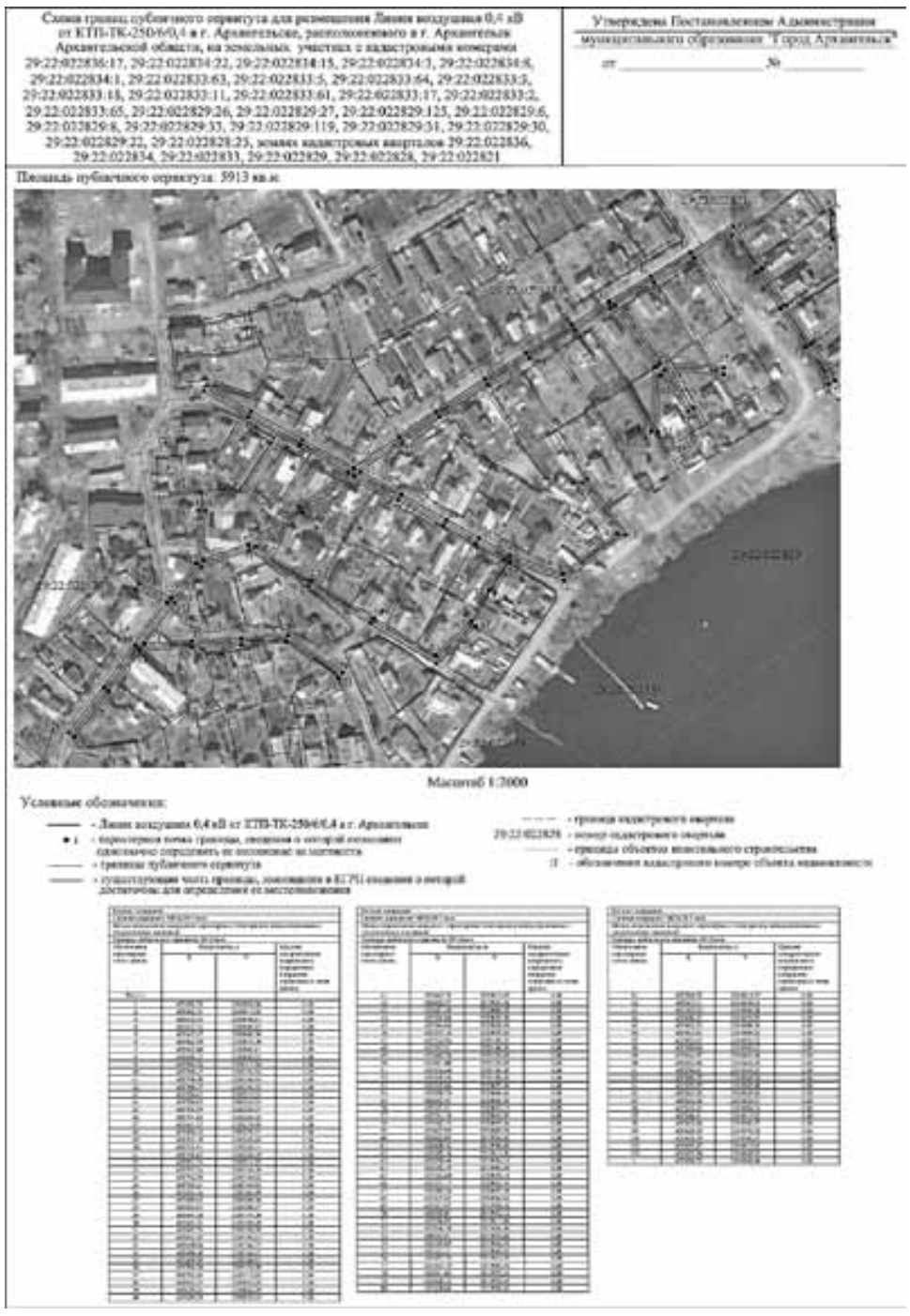

Сообщение о возможном установлении публичного сервитута
в целях размещения объекта электросетевого хозяйства
(ВЛ-0,4 ул. Кооперативная от ТП430)

1. Наименование уполномоченного органа, которым рассматривается ходатайство об установлении публичного сервитута	Администрация муниципального образования "Город Архангельск"
2. Цель установления публичного сервитута	размещение объекта электросетевого хозяйства
3. Адрес или иное описание местоположения земельного участка (участков), в отношении которого испрашивается публичный сервитут	земельный участок, расположенный по адресу (местоположение): г. Архангельск, ул. Лесопильщиков, д. 9, корп. 1, кадастровый номер 29:22:060411:946; земельный участок, расположенный по адресу (местоположение): г. Архангельск, территориальный округ Майская горка, по ул. Лесопильщиков, 9, кадастровый номер 29:22:060411:745; земельный участок, расположенный по адресу (местоположение): установлено относительно ориентира, расположенного за пределами участка. Ориентир жилой дом. Участок находится примерно в 10 м от ориентира по направлению на юго-запад. Почтовый адрес ориентира: обл. Архангельская, г. Архангельск, ул. Лесопильщиков, дом 4, кадастровый номер 29:22:060411:64; земельный участок, расположенный по адресу (местоположение): г. Архангельск, территориальный округ Майская горка, ул. Лесопильщиков, кадастровый номер 29:22:060411:142; земельный участок, расположенный по адресу (местоположение): установлено относительно ориентира, расположенного в границах участка. Ориентир жилой дом. Почтовый адрес ориентира: обл. Архангельская, г. Архангельск, ул. Лесопильщиков, дом 1, кадастровый номер 29:22:060411:89; земельный участок, расположенный по адресу (местоположение): г. Архангельск, ул. Шенкурская, дом 11, кадастровый номер 29:22:060411:39; земельный участок, расположенный по адресу (местоположение): г. Архангельск, ул. Шенкурская, дом 13, кадастровый номер 29:22:060411:25; земельный участок, расположенный по адресу (местоположение): г. Архангельск, территориальный округ Майская Горка, ул. Лесопильщиков, кадастровый номер 29:22:060411:1180; земельный участок, расположенный по адресу (местоположение): г. Архангельск, территориальный округ Майская Горка,ул. Шенкурская, 2кадастровый номер 29:22:060411:1177; земельный участок, расположенный по адресу (местоположение): г. Архангельск, территориальный округ Майская горка, кадастровый номер 29:22:000000:7443; земельный участок, расположенный по адресу (местоположение): г. Архангельск, территориальный округ Майская Горка, ул. Кооперативная, кадастровый номер 29:22:000000:12462; земельный участок, расположенный по адресу (местоположение): г. Архангельск, территориальный округ Майская горка, ул. Федора Абрамова, 19, кадастровый номер 29:22:060414:65; земельный участок, расположенный по адресу (местоположение): г. Архангельск, территориальный округ Майская горка, кадастровый номер 29:22:060414:946; земельный участок, расположенный по адресу (местоположение): г. Архангельск, территориальный округ Майская горка, ул. Красной Звезды, 3, кадастровый номер 29:22:060414:56; земельный участок, расположенный по адресу (местоположение): г. Архангельск, территориальный округ Майская горка по ул. Некрасова, кадастровый номер 29:22:060414:1023; земельный участок, расположенный по адресу (местоположение): г. Архангельск, территориальный округ Майская горка, ул. Некрасова, 3, кадастровый номер 29:22:060414:1018; земельный участок, расположенный по адресу (местоположение): город Архангельск, территориальный округ Майская горка, ул. Красной Звезды, дом № 7, кадастровый номер 29:22:060414:1264; земельный участок, расположенный по адресу (местоположение): установлено относительно ориентира, расположенного за пределами участка. Ориентир жилой дом. Участок находится примерно в 20 м от ориентира по направлению на юго-восток. Почтовый адрес ориентира: обл. Архангельская, г. Архангельск, территориальный округ Майская горка, ул. Кооперативная, дом 15, кадастровый номер 29:22:060409:47;

	земельный участок, расположенный по адресу (местоположение): г. Архангельск, ул. Кооперативная, д. 12, кадастровый номер 29:22:060409:9; земельный участок, расположенный по адресу (местоположение): г. Архангельск, территориальный округ Майская Горка, ул. Некрасова, кадастровый номер 29:22:060409:924; земельный участок, расположенный по адресу (местоположение): г. Архангельск, ул. Некрасова, дом 14, кадастровый номер 29:22:060409:39; земельный участок, расположенный по адресу (местоположение): г. Архангельск, территориальный округ Майская горка, ул. Некрасова, д. 18, кадастровый номер 29:22:060409:786; земельный участок, расположенный по адресу (местоположение): г. Архангельск, территориальный округ Майская горка, ул. Некрасова, 20, кадастровый номер 29:22:060409:125; земельный участок, расположенный по адресу (местоположение): г. Архангельск, территориальный округ Майская горка, по ул. Некрасова, кадастровый номер 29:22:060409:783.
4. Адрес, по которому заинтересованные лица могут ознакомиться с поступившим ходатайством об установлении публичного сервитута и прилагаемым к нему описанием местоположения границ публичного сервитута, подать заявление об учете прав на земельные участки, а также срок подачи указанных заявлений, время приема заинтересованных лиц для ознакомления с поступившим ходатайством об установлении публичного сервитута	Заинтересованные лица могут ознакомиться с поступившим ходатайством об установлении публичного сервитута и прилагаемым к нему описанием местоположения границ публичного сервитута в Администрации муниципального образования "Город Архангельск": по адресу: г. Архангельск, пл. В.И. Ленина, д. 5, каб. 407, тел. (8182) 607-279. Приемное время: понедельник - пятница (8:30-16:30), перерыв с 12:30 до 13:30. Правообладатели земельного участка, в отношении которого испрашивается публичный сервитут, если их права не зарегистрированы в Едином государственном реестре недвижимости, могут подать заявления в Администрацию муниципального образования "Город Архангельск" об учете их прав (обременения прав) на земельный участок с приложением копий документов, подтверждающих эти права (обременения прав), в течение тридцати дней со дня опубликования сообщения о возможном установлении публичных сервитутов.
5. Официальные сайты в информационно-телекоммуникационной сети "Интернет", на которых размещается сообщение о поступившем ходатайстве об установлении публичного сервитута	www.arhcity.ru
6. Реквизиты решений об утверждении документа территориального планирования, документации по планировке территории, программ комплексного развития систем коммунальной инфраструктуры поселения, городского округа, а также информацию об инвестиционной программе субъекта естественных монополий, организации коммунального комплекса, указанных в ходатайстве об установлении публичного сервитута	Постановление Министерства строительства и архитектуры Архангельской области от 29.09.2020 № 68-п "Об утверждении правил землепользования и застройки городского округа "Город Архангельск"; Распоряжение мэра города Архангельска от 20.02.2015 № 425р "Об утверждении проекта планировки района "Майская горка" муниципального образования "Город Архангельск" (с изменениями); Решение Архангельской городской Думы от 28.11.2012 № 495 "Об утверждении Программы комплексного развития систем коммунальной инфраструктуры муниципального образования "Город Архангельск" на период до 2025 года"
7. Официальные сайты в информационно-телекоммуникационной сети "Интернет", на которых размещены утвержденные документы территориального планирования, документация по планировке территории, программа комплексного развития систем коммунальной инфраструктуры поселения, городского округа, инвестиционная программа субъекта естественных монополий, организации коммунального комплекса, указанных в ходатайстве об установлении публичного сервитута	www.arhcity.ru, www.dvinaland.ru

Графическое описание местоположения границ публичных сервитутов с указанием координат характерных точек границ публичного сервитута:

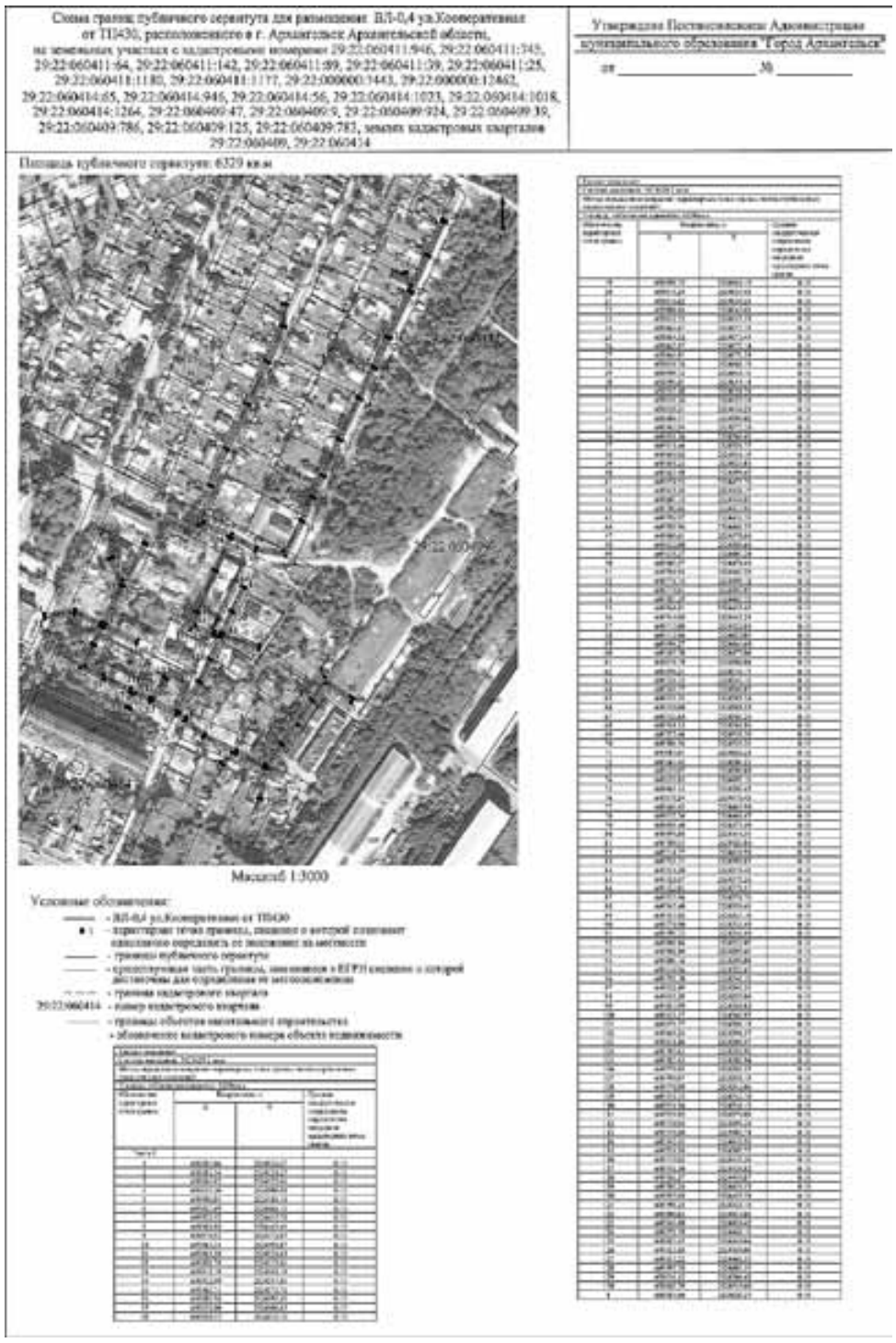

Сообщение о возможном установлении публичного сервитута в целях размещения объекта электросетевого хозяйства (ВЛ-0,4кв от ТП-269 вывод на ул.адм.Кузнецова)

1. Наименование уполномоченного органа, которым рассматривается ходатайство об установлении публичного сервитута	Администрация муниципального образования "Город Архангельск"
2. Цель установления публичного сервитута	размещение объекта электросетевого хозяйства
	земельный участок, расположенный по адресу (местоположение): установлено относительно ориентира, расположенного в границах участка. Ориентир жилой дом. Почтовый адрес ориентира: Архангельская обл, г Архангельск, Соломбальский округ, ул Полярная, дом 39, кадастровый номер 29:22:022502:15; земельный участок, расположенный по адресу (местоположение): г. Архангельск, Соломбальский территориальный округ, по ул. Усть-Двинской, 8, кадастровый номер 29:22:022502:19; земельный участок, расположенный по адресу (местоположение): г. Архангельск, ул. Усть-Двинская, дом 7, кадастровый номер 29:22:022502:3; земельный участок, расположенный по адресу (местоположение): установлено относительно ориентира, расположенного в границах участка. Ориентир жилой дом. Почтовый адрес ориентира: обл. Архангельская, г. Архангельск, ул. Усть-Двинская, дом 6, кадастровый номер 29:22:022502:5; земельный участок, расположенный по адресу (местоположение): установлено относительно ориентира жилой дом, расположенного в границах участка. Почтовый адрес ориентира - обл. Архангельская, г. Архангельск, Соломбальский территориальный округ, ул. Усть-Двинская, 5, кадастровый номер 29:22:022502:9; земельный участок, расположенный по адресу (местоположение): г. Архангельск, ул. Усть-Двинская, дом 4, кадастровый номер 29:22:022502:2; земельный участок, расположенный по адресу (местоположение): установлено относительно ориентира, расположенного в границах участка. Ориентир жилой дом. Почтовый адрес ориентира: обл. Архангельская, г. Архангельск, ул. Усть-Двинская, дом 3, кадастровый номер 29:22:022502:13; земельный участок, расположенный по адресу (местоположение): г. Архангельск, Соломбальский территориальный округ, ул. Адмирала Кузнецова, 40 / ул. Балтийская, 1, кадастровый номер 29:22:022502:16; земельный участок, расположенный по адресу (местоположение): установлено относительно ориентира, расположенного в границах участка. Ориентир жилой дом. Почтовый адрес ориентира: обл. Архангельская, г. Архангельск, ул. Адмирала Кузнецова, дом 36, кадастровый номер 29:22:022503:10; земельный участок, расположенный по адресу (местоположение): г. Архангельск, ул. Адмирала Кузнецова, дом 34, кадастровый номер 29:22:022503:5; земельный участок, расположенный по адресу (местоположение):
3. Адрес или иное описание местоположения земельного участка (участков), в отношении которого испрашивается публичный сервитут	г. Архангельск, ул. Мещерского, дом 19, кадастровый номер 29:22:022503:1; земельный участок, расположенный по адресу (местоположение): г. Архангельск, Соломбальсий территориальный округ, по ул. Мещерского, кадастровый номер 29:22:022503:54; земельный участок, расположенный по адресу (местоположение): г. Архангельск, Соломбальский территориальный округ, ул. Мещерского, 23, кадастровый номер 29:22:022503:13; земельный участок, расположенный по адресу (местоположение): г. Архангельск, ул. Мещерского, дом 25, кадастровый номер 29:22:022503:4; земельный участок, расположенный по адресу (местоположение): город Архангельск, улица Мещерского, с ориентиром дом 27, кадастровый номер 29:22:010902:33; земельный участок, расположенный по адресу (местоположение): г. Архангельск, ул. Мещерского, дом 31, кадастровый номер 29:22:022503:6; земельный участок, расположенный по адресу (местоположение): г. Архангельск, ул. Полярная, дом 29, кадастровый номер 29:22:022503:3; земельный участок, расположенный по адресу (местоположение): г. Архангельск, Соломбальский территориальный округ, по ул. Полярной, кадастровый номер 29:22:022503:58; земельный участок, расположенный по адресу (местоположение): г.Архангельск, Соломбальский территориальный округ, по ул. Адмирала Кузнецова, 30, кадастровый номер 29:22:022510:268; земельный участок, расположенный по адресу (местоположение): г. Архангельск, Соломбальский территориальный округ, по ул.Кедрова, 43, кадастровый номер 29:22:022510:270; земельный участок, расположенный по адресу (местоположение): г. Архангельск, Соломбальский территориальный округ, ул. Полярная, 25, корп. 1, кадастровый номер 29:22:022510:5; земельный участок, расположенный по адресу (местоположение): г. Архангельск, Соломбальский территориальный округ, ул. Полярная, 25, кадастровый номер 29:22:022510:4.
4. Адрес, по которому заинтересованные лица могут ознакомиться с поступившим ходатайством об установлении публичного сервитута и прилагаемым к нему описанием местоположения границ публичного сервитута, подать заявление об учете прав на земельные участки, а также срок подачи указанных заявлений, время приема заинтересованных лиц для ознакомления с поступившим ходатайством об установлении публичного сервитута	Заинтересованные лица могут ознакомиться с поступившим ходатайством об установлении публичного сервитута и прилагаемым к нему описанием местоположения границ публичного сервитута в Администрации муниципального образования "Город Архангельск": по адресу: г. Архангельск, пл. В.И. Ленина, д. 5, каб. 407, тел. (8182) 607-279. Приемное время: понедельник - пятница (8:30-16:30), перерыв с 12:30 до 13:30. Правообладатели земельного участка, в отношении которого испрашивается публичный сервитут, если их права не зарегистрированы в Едином государственном реестре недвижимости, могут подать заявления в Администрацию муниципального образования "Город Архангельск" об учете их прав (обременения прав) на земельный участок с приложением копий документов, подтверждающих эти права (обременения прав), в течение тридцати дней со дня опубликования сообщения о возможном установлении публичных сервитутов.
5. Официальные сайты в информационно-телекоммуникационной сети "Интернет", на которых размещается сообщение о поступившем ходатайстве об установлении публичного сервитута	www.arhcity.ru
6. Реквизиты решений об утверждении документа территориального планирования, документации по планировке территории, программ комплексного развития систем коммунальной инфраструктуры поселения, городского округа, а также информацию об инвестиционной программе субъекта естественных монополий, организации коммунального комплекса, указанных в ходатайстве об установлении публичного сервитута	Постановление Министерства строительства и архитектуры Архангельской области от 29.09.2020 № 68-п "Об утверждении правил землепользования и застройки городского округа "Город Архангельск"; Распоряжение мэра города Архангельска от 06.09.2013 № 2544р "Об утверждении проекта планировки района "Соломбала" (с изменениями); Решение Архангельской городской Думы от 28.11.2012 № 495 "Об утверждении Программы комплексного развития систем коммунальной инфраструктуры муниципального образования "Город Архангельск" на период до 2025 года"
7. Официальные сайты в информационно-телекоммуникационной сети "Интернет", на которых размещены утвержденные документы территориального планирования, документация по планировке территории, программа комплексного развития систем коммунальной инфраструктуры поселения, городского округа, инвестиционная программа субъекта естественных монополий, организации коммунального комплекса, указанных в ходатайстве об установлении публичного сервитута	www.arhcity.ru, www.dvinaland.ru

Графическое описание местоположения границ публичных сервитутов с указанием координат характерных точек границ публичного сервитута:

Схема границ публичного сервитута для размещения
ВЛ-0,4кв от ТП-269 вывод на ул.им.Кузнецова, расположенного в г. Архангельск
Архангельской области, на земельных участках с кадастровыми номерами 29:22:022502:15, 29:22:022502:19, 29:22:022502:3, 29:22:022502:5, 29:22:022502:9, 29:22:022502:2, 29:22:022502:13, 29:22:022502:16, 29:22:022503:10, 29:22:022503:5, 29:22:022503:1, 29:22:022503:54, 29:22:022503:13, 29:22:022503:4, 29:22:010902:33, 29:22:022503:6, 29:22:022503:3, 29:22:022503:58, 29:22:022510:268, 29:22:022510:270, 29:22:022510:5, 29:22:022510:4, земли кадастровых кварталов 29:22:022001, 29:22:022502, 29:22:022503, 29:22:022510

Утверждена Постановлением Администрации
муниципального образования "Город Архангельск"
от _____ № _____

Площадь публичного сервитута: 5718 кв.м

Масштаб 1:2000

Условные обозначения:
- ВЛ-0,4кв от ТП-269 вывод на ул.им.Кузнецова
- характерная точка границы, сведения о которой позволяет однозначно определить ее положение на местности
- границы публичного сервитута
- существующая часть границы, имеющаяся в ЕГРН сведения о которой достаточны для определения ее местоположения
- граница кадастрового квартала
29:22:022510 - номер кадастрового квартала
- границы объектов капитального строительства
- обозначение кадастрового номера объекта недвижимости

Обозначение характерных точек границы	Координаты, м		Средняя квадратическая погрешность определения координат характерных точек границы, м
	X	Y	
Часть 1			
1	[illegible]	[illegible]	0,10
2	[illegible]	[illegible]	0,10
3	[illegible]	[illegible]	0,10
4	[illegible]	[illegible]	0,10
5	[illegible]	[illegible]	0,10
6	[illegible]	[illegible]	0,10
7	[illegible]	[illegible]	0,10
8	[illegible]	[illegible]	0,10
9	[illegible]	[illegible]	0,10
10	[illegible]	[illegible]	0,10
11	[illegible]	[illegible]	0,10
12	[illegible]	[illegible]	0,10
13	[illegible]	[illegible]	0,10
14	[illegible]	[illegible]	0,10
15	[illegible]	[illegible]	0,10
16	[illegible]	[illegible]	0,10
17	[illegible]	[illegible]	0,10
18	[illegible]	[illegible]	0,10
19	[illegible]	[illegible]	0,10
20	[illegible]	[illegible]	0,10
21	[illegible]	[illegible]	0,10
22	[illegible]	[illegible]	0,10
23	[illegible]	[illegible]	0,10
24	[illegible]	[illegible]	0,10
25	[illegible]	[illegible]	0,10
26	[illegible]	[illegible]	0,10
27	[illegible]	[illegible]	0,10
28	[illegible]	[illegible]	0,10
29	[illegible]	[illegible]	0,10
30	[illegible]	[illegible]	0,10
1	[illegible]	[illegible]	0,10
32	[illegible]	[illegible]	0,10
33	[illegible]	[illegible]	0,10
34	[illegible]	[illegible]	0,10
35	[illegible]	[illegible]	0,10
36	[illegible]	[illegible]	0,10
37	[illegible]	[illegible]	0,10
38	[illegible]	[illegible]	0,10
39	[illegible]	[illegible]	0,10
40	[illegible]	[illegible]	0,10
41	[illegible]	[illegible]	0,10
42	[illegible]	[illegible]	0,10
43	[illegible]	[illegible]	0,10
44	[illegible]	[illegible]	0,10
45	[illegible]	[illegible]	0,10
46	[illegible]	[illegible]	0,10
47	[illegible]	[illegible]	0,10
48	[illegible]	[illegible]	0,10
49	[illegible]	[illegible]	0,10
50	[illegible]	[illegible]	0,10
1	[illegible]	[illegible]	0,10
52	[illegible]	[illegible]	0,10
53	[illegible]	[illegible]	0,10
54	[illegible]	[illegible]	0,10
55	[illegible]	[illegible]	0,10
56	[illegible]	[illegible]	0,10
57	[illegible]	[illegible]	0,10
58	[illegible]	[illegible]	0,10
59	[illegible]	[illegible]	0,10
60	[illegible]	[illegible]	0,10
61	[illegible]	[illegible]	0,10
62	[illegible]	[illegible]	0,10
63	[illegible]	[illegible]	0,10
64	[illegible]	[illegible]	0,10
65	[illegible]	[illegible]	0,10
66	[illegible]	[illegible]	0,10
67	[illegible]	[illegible]	0,10
68	[illegible]	[illegible]	0,10
69	[illegible]	[illegible]	0,10
70	[illegible]	[illegible]	0,10
71	[illegible]	[illegible]	0,10
72	[illegible]	[illegible]	0,10
73	[illegible]	[illegible]	0,10
74	[illegible]	[illegible]	0,10
75	[illegible]	[illegible]	0,10
76	[illegible]	[illegible]	0,10
77	[illegible]	[illegible]	0,10
78	[illegible]	[illegible]	0,10
79	[illegible]	[illegible]	0,10
80	[illegible]	[illegible]	0,10
81	[illegible]	[illegible]	0,10
82	[illegible]	[illegible]	0,10
83	[illegible]	[illegible]	0,10
84	[illegible]	[illegible]	0,10
85	[illegible]	[illegible]	0,10
86	[illegible]	[illegible]	0,10
87	[illegible]	[illegible]	0,10
88	[illegible]	[illegible]	0,10
89	[illegible]	[illegible]	0,10
90	[illegible]	[illegible]	0,10
91	[illegible]	[illegible]	0,10
92	[illegible]	[illegible]	0,10
93	[illegible]	[illegible]	0,10
94	[illegible]	[illegible]	0,10
95	[illegible]	[illegible]	0,10
96	[illegible]	[illegible]	0,10
97	[illegible]	[illegible]	0,10
98	[illegible]	[illegible]	0,10
99	[illegible]	[illegible]	0,10
100	[illegible]	[illegible]	0,10
101	[illegible]	[illegible]	0,10
102	[illegible]	[illegible]	0,10
103	[illegible]	[illegible]	0,10
104	[illegible]	[illegible]	0,10
105	[illegible]	[illegible]	0,10
106	[illegible]	[illegible]	0,10
107	[illegible]	[illegible]	0,10
108	[illegible]	[illegible]	0,10
109	[illegible]	[illegible]	0,10
110	[illegible]	[illegible]	0,10
1	[illegible]	[illegible]	0,10

Сообщение о возможном установлении публичного сервитута в целях размещения объекта электросетевого хозяйства (Линия воздушная 0,4 кВ; ВЛ-519/1)

1. Наименование уполномоченного органа, которым рассматривается ходатайство об установлении публичного сервитута	Администрация муниципального образования "Город Архангельск"
2. Цель установления публичного сервитута	размещение объекта электросетевого хозяйства
3. Адрес или иное описание местоположения земельного участка (участков), в отношении которого испрашивается публичный сервитут	земельный участок, расположенный по адресу (местоположение): город Архангельск, территориальный округ Варавино-Фактория, переулок Конецгорский, дом 5, кадастровый номер 29:22:072801:480; земельный участок, расположенный по адресу (местоположение): г. Архангельск, территориальный округ Варавино - Фактория, пер. Конецгорский, д. 5, корп. 1, кадастровый номер 29:22:072801:54; земельный участок, расположенный по адресу (местоположение): г Архангельск, ул Кривоборская, кадастровый номер 29:22:072801:69; земельный участок, расположенный по адресу (местоположение): установлено относительно ориентира, расположенного за пределами участка. Ориентир жилой дом. Участок находится примерно в 22 м от ориентира по направлению на юго-запад. Почтовый адрес ориентира: обл. Архангельская, г. Архангельск, пер. Бобровский, дом 3, кадастровый номер 29:22:072801:36; земельный участок, расположенный по адресу (местоположение): г. Архангельск, территориальный округ Варавино-Фактория, пер. Бобровский, кадастровый номер 29:22:072801:477; земельный участок, расположенный по адресу (местоположение): г. Архангельск, пер. Бобровский, дом 3, кадастровый номер 29:22:072801:35; земельный участок, расположенный по адресу (местоположение): г. Архангельск, пер. Бобровский, дом 3, корпус 1, кадастровый номер 29:22:072801:32; земельный участок, расположенный по адресу (местоположение): г. Архангельск, территориальный округ Варавино-Фактория по ул. Кривоборской, кадастровый номер 29:22:072801:33.
4. Адрес, по которому заинтересованные лица могут ознакомиться с поступившим ходатайством об установлении публичного сервитута и прилагаемым к нему описанием местоположения границ публичного сервитута, подать заявление об учете прав на земельные участки, а также срок подачи указанных заявлений, время приема заинтересованных лиц для ознакомления с поступившим ходатайством об установлении публичного сервитута	Заинтересованные лица могут ознакомиться с поступившим ходатайством об установлении публичного сервитута и прилагаемым к нему описанием местоположения границ публичного сервитута в Администрации муниципального образования "Город Архангельск": по адресу: г. Архангельск, пл. В.И. Ленина, д. 5, каб. 407, тел. (8182) 607-279. Приемное время: понедельник - пятница (8:30-16:30), перерыв с 12:30 до 13:30. Правообладатели земельного участка, в отношении которого испрашивается публичный сервитут, если их права не зарегистрированы в Едином государственном реестре недвижимости, могут подать заявления в Администрацию муниципального образования "Город Архангельск" об учете их прав (обременения прав) на земельный участок с приложением копий документов, подтверждающих эти права (обременения прав), в течение тридцати дней со дня опубликования сообщения о возможном установлении публичных сервитутов.
5. Официальные сайты в информационно-телекоммуникационной сети "Интернет", на которых размещается сообщение о поступившем ходатайстве об установлении публичного сервитута	www.arhcity.ru
6. Реквизиты решений об утверждении документа территориального планирования, документации по планировке территории, программ комплексного развития систем коммунальной инфраструктуры поселения, городского округа, а также информацию об инвестиционной программе субъекта естественных монополий, организации коммунального комплекса, указанных в ходатайстве об установлении публичного сервитута	Постановление Министерства строительства и архитектуры Архангельской области от 29.09.2020 № 68-п "Об утверждении правил землепользования и застройки городского округа "Город Архангельск"; Распоряжение мэра города Архангельска от 24.02.2015 № 463р "Об утверждении проекта планировки Жаровихинского района муниципального образования "Город Архангельск" (с изменениями); Решение Архангельской городской Думы от 28.11.2012 № 495 "Об утверждении Программы комплексного развития систем коммунальной инфраструктуры муниципального образования "Город Архангельск" на период до 2025 года"
7. Официальные сайты в информационно-телекоммуникационной сети "Интернет", на которых размещены утвержденные документы территориального планирования, документация по планировке территории, программа комплексного развития систем коммунальной инфраструктуры поселения, городского округа, инвестиционная программа субъекта естественных монополий, организации коммунального комплекса, указанных в ходатайстве об установлении публичного сервитута	www.arhcity.ru, www.dvinaland.ru

Графическое описание местоположения границ публичных сервитутов с указанием координат характерных точек границ публичного сервитута:

Схема границ публичного сервитута для размещения Линия воздушная 0,4 кВ; ВЛ-519/1, расположенного в г. Архангельск Архангельской области, на земельных участках с кадастровыми номерами 29:22:072801:480, 29:22:072801:54, 29:22:072801:69, 29:22:072801:36, 29:22:072801:477, 29:22:072801:35, 29:22:072801:32, 29:22:072801:33, земель кадастрового квартала 29:22:072801

Утверждена Постановлением Администрации
муниципального образования "Город Архангельск"
от _____ № _____

Площадь публичного сервитута: 1281 кв.м



Масштаб 1:2000

Условные обозначения:
- Линия воздушная 0,4 кВ; ВЛ-519/1
- характерная точка границы, сведения о которой позволяют однозначно определить ее положение на местности
- границы публичного сервитута
- существующая часть границы, имеющаяся в ЕГРН сведения о которой достаточны для определения ее местоположения
- граница кадастрового квартала
29:22:072801 - номер кадастрового квартала
- границы объектов капитального строительства
- обозначение кадастрового номера объекта недвижимости

Обозначение характерных точек границы	Координаты, м		Средняя квадратическая погрешность определения координат характерных точек границы, м
	X	Y	
Часть 1			
1	[illegible]	[illegible]	0,10
2	[illegible]	[illegible]	0,10
3	[illegible]	[illegible]	0,10
4	[illegible]	[illegible]	0,10
5	[illegible]	[illegible]	0,10
6	[illegible]	[illegible]	0,10
7	[illegible]	[illegible]	0,10
8	[illegible]	[illegible]	0,10
9	[illegible]	[illegible]	0,10
10	[illegible]	[illegible]	0,10
11	[illegible]	[illegible]	0,10
12	[illegible]	[illegible]	0,10
13	[illegible]	[illegible]	0,10
14	[illegible]	[illegible]	0,10
15	[illegible]	[illegible]	0,10
16	[illegible]	[illegible]	0,10
17	[illegible]	[illegible]	0,10
18	[illegible]	[illegible]	0,10
19	[illegible]	[illegible]	0,10
20	[illegible]	[illegible]	0,10
21	[illegible]	[illegible]	0,10
22	[illegible]	[illegible]	0,10
23	[illegible]	[illegible]	0,10
24	[illegible]	[illegible]	0,10
25	[illegible]	[illegible]	0,10
26	[illegible]	[illegible]	0,10
27	[illegible]	[illegible]	0,10
28	[illegible]	[illegible]	0,10
29	[illegible]	[illegible]	0,10
30	[illegible]	[illegible]	0,10
1	[illegible]	[illegible]	0,10

Информационное сообщение
Администрации муниципального образования "Город Архангельск"

Распоряжение Администрации муниципального образования "Город Архангельск" от 24 ноября 2020 г. № 207р "О приватизации муниципального имущества по адресу: г. Архангельск, ул. Суворова, д. 2, корп.1" отменено в соответствии с распоряжением Администрации муниципального образования "Город Архангельск" от 14 декабря 2020 г. № 642р "Об отмене распоряжения Администрации муниципального образования "Город Архангельск" от 24.11.2020 № 207р".

В связи с вышеизложенным отменяются торги по лоту № 12 аукциона в электронной форме по продаже имущества, принадлежащего муниципальному образованию "Город Архангельск", назначенного на 23.12.2020 в 09:00:

Лот № 12. Здание учебно-производственных мастерских, назначение – нежилое здание, 2-этажное, площадь 347,5 кв.м, кадастровый номер 29:22:040722:90, адрес объекта: Архангельская область, г. Архангельск, Октябрьский территориальный округ, ул. Суворова, д. 2, корп.1.

Характеристика объекта: двухэтажное кирпичное нежилое здание учебно-производственных мастерских, год постройки – 1965.

Объект продается без земельного участка.

Распоряжение Администрации муниципального образования "Город Архангельск" о приватизации муниципального имущества от 24.11.2020 № 207р.

Объект в аренде (договор от 14.01.2020 сроком на 11 месяцев).

Аукцион по продаже объекта, назначенный на 13.11.2020, не состоялся по причине отсутствия заявок.

Начальная цена продажи объекта (с учетом НДС) – 6 140 000,00 руб., в том числе НДС – 1 023 333,33 руб.

Сумма задатка – 1 228 000,00 руб. Шаг аукциона – 307 000,00 руб.

ОБЪЯВЛЕНИЕ

Аттестат о полном образовании на имя Крупцова А.А. школы №45 от 2003 г., считать недействительным в связи с утерей.

агвс.рф
Жизнь города ОНЛАЙН
Городская газета
АРХАНГЕЛЬСК – ГОРОД ВОИНСКОЙ СЛАВЫ
реклама 16+

газета
«Архангельск – Город воинской славы»
№ 100 (991) от 18.12.2020 16+
Главный редактор:
С. К. ЦАРЕВА

Учредитель: Администрация МО «Город Архангельск»
Адрес издателя, редакции: 163000, г. Архангельск, пр. Троицкий, 61, 3-й этаж.
Издатель: МУ «Информационно-издательский центр»
Директор:
Е. Е. УДАЛКИН

Газета зарегистрирована в Управлении Федеральной службы по надзору в сфере связи, информационных технологий и массовых коммуникаций по Архангельской области и Ненецкому автономному округу. Свидетельство ПИ № ТУ 29-00259 от 11.03.2011

Перепечатка материалов без согласия редакции не допускается.

Телефон редакции: 21-42-83
➔ Отпечатано в ООО Типография Премьер, г. Вологда, ул. Козленская, д. 63, оф. 43.
➔ Заказ № 2647. Подписано в печать: по графику 21:00, фактически 21:00. Тираж номера 1000 экз.
➔ Выходит два раза в неделю. Распространяется бесплатно.

➔ Позиция авторов материалов не всегда совпадает с позицией редакции.
➔ Ответственность за достоверность рекламы несет рекламодатель. Рекламируемые товары и услуги подлежат обязательной сертификации в случаях, предусмотренных законом.
➔ Партнерский материал – публикация, не являющаяся рекламой, подготовленная в сотрудничестве с предприятиями и организациями в рамках коммерческих или спонсорских договоров